



**DECRETO Nº 5937 DE 02 DE FEVEREIRO DE 2023**

**APROVA DESMEMBRAMENTO DE  
LOTE URBANO**

O Prefeito Municipal de Missal, Estado do Paraná, no uso de suas atribuições legais e com base nas Leis Municipais que compõem o Plano Diretor,

**R E S O L V E**

**Art. 1º** - Fica aprovada a Subdivisão em forma de desmembramento do imóvel "Lote Urbano nº 08-A, da quadra nº 37", situado no perímetro urbano do Município de Missal, conforme matrícula nº 45.863, com área total de 2.008,20 m<sup>2</sup>, originando o total de 3 (três) lotes.

**Parágrafo Único** - A denominação dos imóveis resultantes dessa subdivisão, cujos limites e confrontações constam no mapa e memorial descritivo anexos, passa a ser:


I – Lote Urbano nº 08A, da quadra nº 37, com área de 676,16 m<sup>2</sup>;

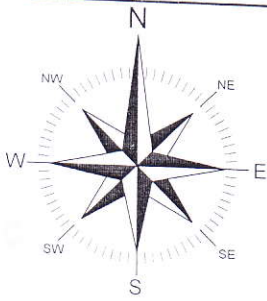
II – Lote Urbano nº 08A-1, da quadra nº 37, com área de 666,02 m<sup>2</sup>;

III - Lote Urbano nº 08A-2, da quadra nº 37, com área de 666,02 m<sup>2</sup>

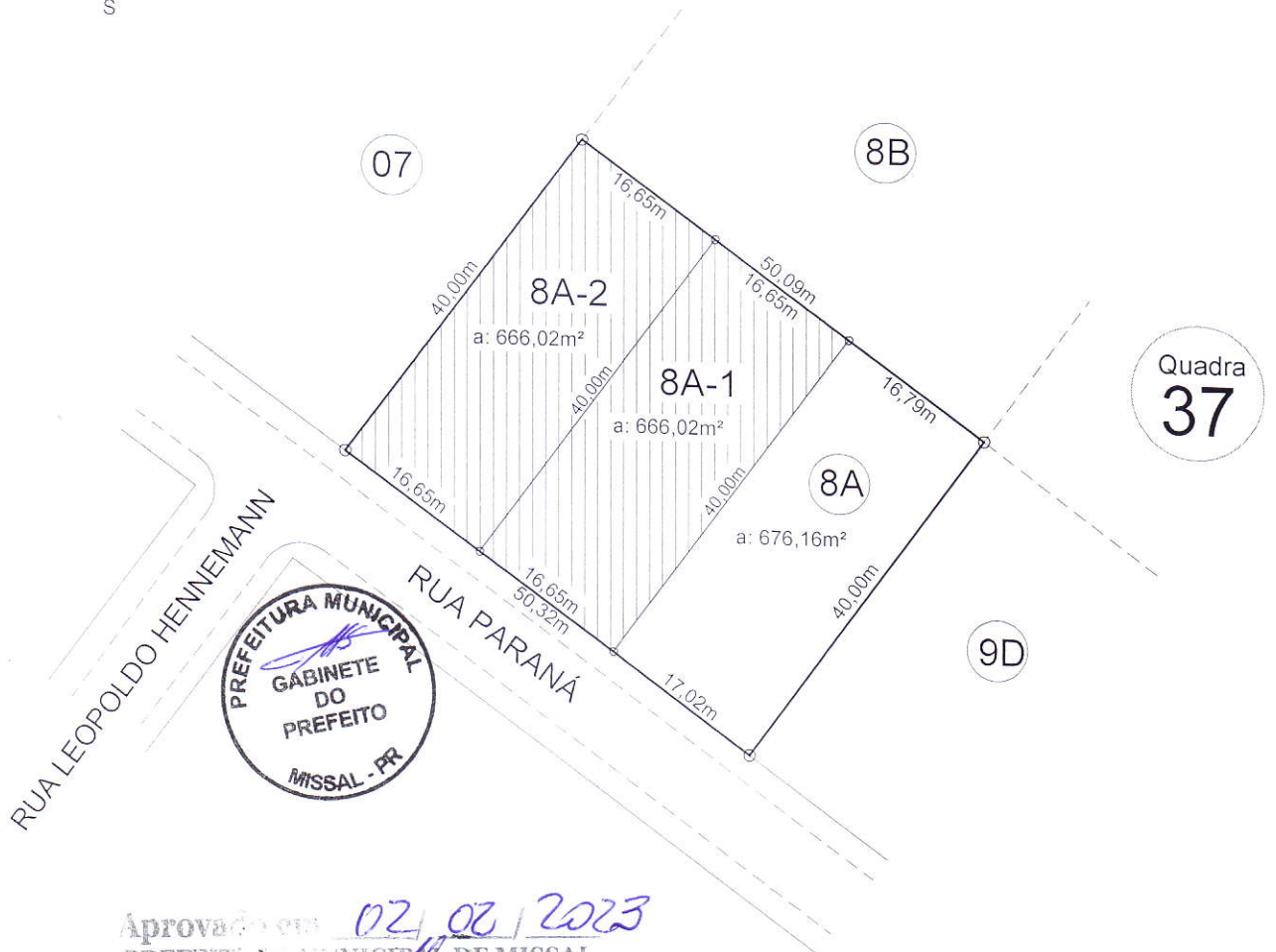
**Art. 2º** - Este Decreto entra em vigor na data de sua publicação.

GABINETE DO PREFEITO MUNICIPAL DE MISSAL, 02 DE FEVEREIRO DE 2023

  
Adilto Luis Ferrari  
**Prefeito Municipal**



▨ ÁREA DESMEMBRADA  
▭ ÁREA REMANESCENTE



Aprovação em 02/02/2023  
PREFEITURA MUNICIPAL DE MISSAL

Maurício Gabriel Gebert  
Engenheiro Civil - CREA PR 20.953/D

LOTE REMANESCENTE N°8A: 676,16m²  
LOTE DESMEMBRADO N°8A-1: 666,02m²  
LOTE DESMEMBRADO N°8A-2: 666,02m²  
ÁREA TOTAL: 2.008,20m²

# PLANTA

TÍTULO: - PLANTA DE SUBDIVISÃO DO LOTE URBANO N°8A DA QUADRA N°37 - SITUADO NO PERÍMETRO URBANO DA CIDADE DE MISSAL-PR.		
PROPRIETÁRIOS:  <i>Jacinda de Paula</i> JACINDA MARIA PAULI CPF: 900.946.119-04	RESP. TÉCNICO:  <i>Leocir Stodulski</i> ENG° CIVIL - LEOCIR STODULSKI CREA PR/86.723/D	
ESCALA: 1 / 750	DATA: 12 / 08 / 2022	DESENHO: SIDNEI S. POSSENTTI

PROJETOS  
EXECUÇÕES DE OBRAS  
MEDIÇÕES - SISLEG - MAPAS  
LICENCIAMENTOS AMBIENTAIS  
**STODULSKI**  
**ENGENHARIA**  
FONE: (45) 3244-1962 - 9119-1962  
leocirstodulski@hotmail.com

## MEMORIAL DESCRITIVO

Memorial descritivo da área remanescente do lote urbano nº8A da quadra nº37 - Situado no Perímetro Urbano da Cidade de Missal-PR.

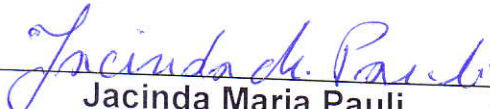
Área do lote urbano remanescente nº8A..... 676,16m<sup>2</sup>

## LIMITES E CONFRONTAÇÕES


- NORTE=** Por uma linha reta medindo 16,79 metros, confrontando com parte do lote urbano nº8B da mesma quadra.
- LESTE=** Por uma linha reta medindo 40,00 metros, confrontando com o lote urbano nº9D da mesma quadra.
- SUL=** Por uma linha reta medindo 17,02 metros, confrontando com a Rua Paraná.
- OESTE=** Por uma linha reta medindo 40,00 metros, confrontando com o lote desmembrado nº8A-1 da mesma quadra

Missal (PR), 12 de agosto de 2022.

Proprietários:

  
Jacinda Maria Pauli  
CPF: 900.946.119-04

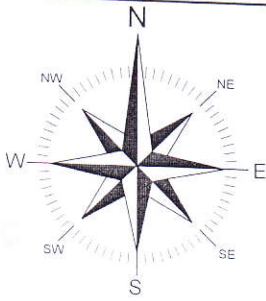
Resp. Técnico:

  
Engº Civil – Leocir Stodulski  
CREA PR/86.723/D

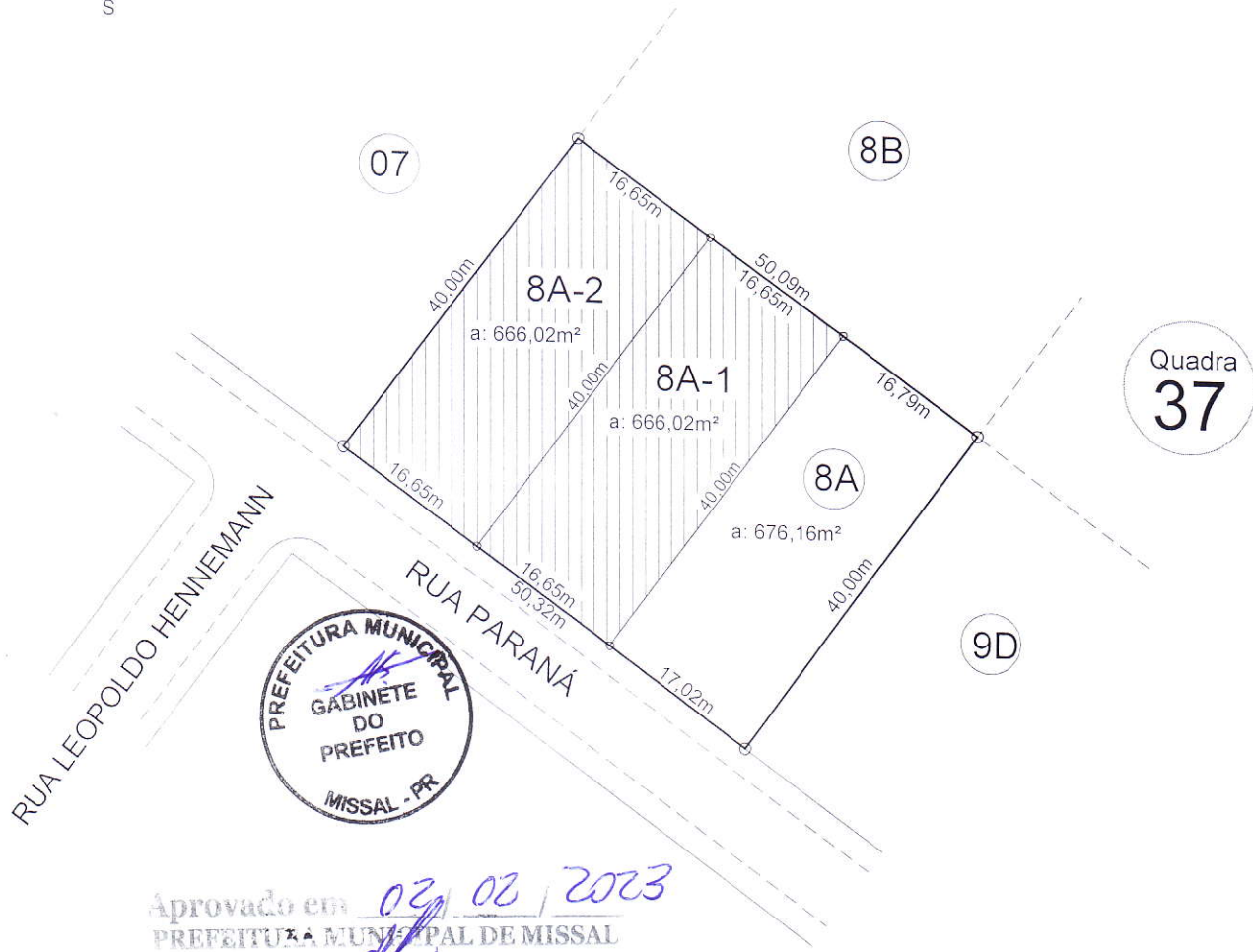
Aprovaço em 02/02/2023  
PREFEITURA MUNICIPAL DE MISSAL

  
Alvaro Dancdel Gebert  
Engenheiro Civil - CREA PR 30.953/D





 ÁREA DESMEMBRADA  
 ÁREA REMANESCENTE



Aprovado em 02/02/2023  
PREFEITURA MUNICIPAL DE MISSAL  
*Jacinda Maria Pauli*  
Municipal Geberth  
Engenheiro Civil - CPBA PR 00.953/D

LOTE REMANESCENTE N°8A: 676,16m<sup>2</sup>  
LOTE DESMEMBRADO N°8A-1: 666,02m<sup>2</sup>  
LOTE DESMEMBRADO N°8A-2: 666,02m<sup>2</sup>  
**ÁREA TOTAL: 2.008,20m<sup>2</sup>**

# PLANTA

TÍTULO: - PLANTA DE SUBDIVISÃO DO LOTE URBANO N°8A DA QUADRA N°37 - SITUADO NO PERÍMETRO URBANO DA CIDADE DE MISSAL-PR.		
PROPRIETÁRIOS:  <i>Jacinda Maria Pauli</i> JACINDA MARIA PAULI CPF: 900.946.119-04	RESP. TÉCNICO:  <i>Leocir Stodulski</i> ENG° CIVIL - LEOCIR STODULSKI CREA PR/86.723/D	
ESCALA: 1 / 750	DATA: 12 / 08 / 2022	DESENHO: SIDNEI S. POSSENTTI

## MEMORIAL DESCRITIVO

Memorial descritivo da área desmembrada do lote urbano nº8A da quadra nº37 – Denominado de lote urbano nº8A-1 - Situado no Perímetro Urbano da Cidade de Missal-PR.

Área do lote urbano desmembrado nº8A-1..... 666,02m<sup>2</sup>

## LIMITES E CONFRONTAÇÕES

- NORTE=** Por uma linha reta medindo 16,65 metros, confrontando com parte do lote urbano nº8B da mesma quadra.
- LESTE=** Por uma linha reta medindo 40,00 metros, confrontando com o lote remanescente nº8A da mesma quadra.
- SUL=** Por uma linha reta medindo 16,65 metros, confrontando com a Rua Paraná.
- OESTE=** Por uma linha reta medindo 40,00 metros, confrontando com o lote desmembrado nº8A-2 da mesma quadra


Missal (PR), 12 de agosto de 2022.

Proprietários:



Jacinda Maria Pauli  
CPF: 900.946.119-04


Resp. Técnico:

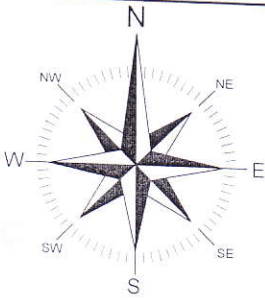


Engº Civil – Leocir Stodulski  
CREA/PR/86.723/D



Aprovado em 02/02/2023  
PREFEITURA MUNICIPAL DE MISSAL

  
Murilo Donatoni Geber  
Engenheiro Civil - CREA PR 30.953/D



▨ ÁREA DESMEMBRADA  
▭ ÁREA REMANESCENTE



02 02 2023  
Aprovado em  
PREFEITURA MUNICIPAL DE MISSAL  
Jacinda Maria Geberl  
Engenheira Civil - CREA PR 39.953/D

LOTE REMANESCENTE N°8A: 676,16m²  
LOTE DESMEMBRADO N°8A-1: 666,02m²  
LOTE DESMEMBRADO N°8A-2: 666,02m²  
ÁREA TOTAL: 2.008,20m²

# PLANTA

TÍTULO: - PLANTA DE SUBDIVISÃO DO LOTE URBANO N°8A DA QUADRA N°37 - SITUADO NO PERÍMETRO URBANO DA CIDADE DE MISSAL-PR.		
PROPRIETÁRIOS:  Jacinda Maria Pauli JACINDA MARIA PAULI CPF: 900.946.119-04	RESP. TÉCNICO:  LEOCIR STODULSKI ENG° CIVIL - LEOCIR STODULSKI CREA PR/86.723/D	
ESCALA: 1 / 750	DATA: 12 / 08 / 2022	DESENHO: SIDNEI S. POSSENTTI

PROJETOS  
EXECUÇÕES DE OBRAS  
MEDIÇÕES - SISLEG - MAPAS  
LICENCIAMENTOS AMBIENTAIS  
**STODULSKI**  
**ENGENHARIA**  
FONE: (45) 3244-1962 - 9119-1962  
leocirstodulski@hotmail.com

## MEMORIAL DESCRITIVO

Memorial descritivo da área desmembrada do lote urbano nº8A da quadra nº37 – Denominado de lote urbano nº8A-2 - Situado no Perímetro Urbano da Cidade de Missal-PR.


Área do lote urbano desmembrado nº8A-2..... 666,02m<sup>2</sup>

## LIMITES E CONFRONTAÇÕES

- NORTE=** Por uma linha reta medindo 16,65 metros, confrontando com parte do lote urbano nº8B da mesma quadra.
- LESTE=** Por uma linha reta medindo 40,00 metros, confrontando com o lote desmembrado nº8A-1 da mesma quadra.
- SUL=** Por uma linha reta medindo 16,65 metros, confrontando com a Rua Paraná.
- OESTE=** Por uma linha reta medindo 40,00 metros, confrontando com parte do lote urbano nº07 da mesma quadra


Missal (PR), 12 de agosto de 2022.

Proprietários:



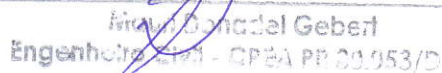
Jacinda Maria Pauli  
CPF: 900.946.119-04

Resp. Técnico:



Engº Civil – Leocir Stodulski  
CREA PR/86.723/D

Aprovação em 02/08/2023  
PREFEITURA MUNICIPAL DE MISSAL

  
Engenheiro Civil - CREA PR 00.953/D

