

Município de Missal
ESTADO DO PARANÁ



DECRETO Nº 5954 DE 15 DE MARÇO DE 2023

**APROVA CARACTERIZAÇÃO DE
LOTE URBANO**

O Prefeito Municipal de Missal, Estado do Paraná, no uso de suas atribuições legais e com base nas Leis Municipais que compõem o Plano Diretor,


R E S O L V E

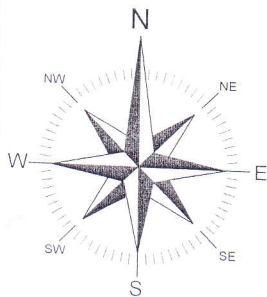
Art. 1º - Aprovar a Caracterização do imóvel urbano listado abaixo, situado no Perímetro Urbano do Município de Missal, conforme Mapa e Memorial Descritivo anexos, que ficam fazendo parte do presente Decreto.

- Lote Urbano nº 01, da Quadra nº 45, com área de 2.602,00 m², Matrícula nº 6.615;

Art. 2º - Este Decreto entra em vigor na data de sua publicação.

GABINETE DO PREFEITO MUNICIPAL DE MISSAL, 15 DE MARÇO DE 2023


Adilto Luis Ferrari
Prefeito Municipal



ESCALA: 1 / 250

DATA: 25 / 01 / 2023

DESENHO: SIDNEI S. POSSENTTI

ANUENTES:

Aprovado em 15/03/2023
PREFEITURA MUNICIPAL DE MISSAL

Marcio Donadel Gobert
Engenheiro Civil - CREA PR 30.952/D

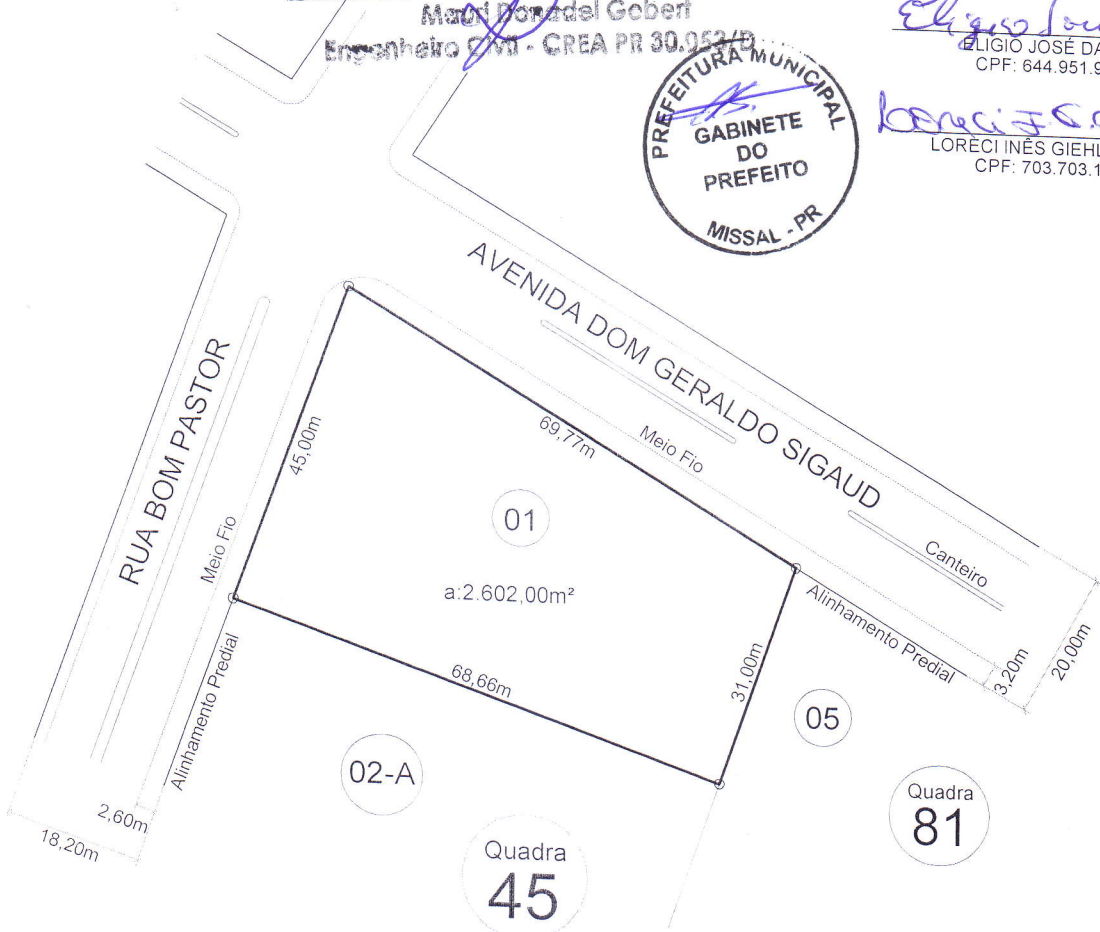


MUNICÍPIO DE MISSAL
CNPJ: 78.101.847 / 0001-50

Dolores Jacinta Butzke
CPF: 306.514.259-72

Eligio José da Rocha
CPF: 644.951.919-34

Loreci Inês Giehl da Rocha
CPF: 703.703.119-49



PLANTA

ÁREA TOTAL : 2.602,00m²

TÍTULO:

PLANTA DE CARACTERIZAÇÃO DO LOTE URBANO N°01 DA QUADRA N°45 - SITUADO NO PERÍMETRO URBANO DA CIDADE DE MISSAL-PR.

PROPRIETÁRIOS:

Cintia Graeff
CINTIA GRAEFF
CPF: 058.790.299-05
Catia Graeff
CATIA GRAEFF
CPF: 054.336.059-81
Carolina Graeff
CAROLINA GRAEFF
CPF: 100.270.039-65

Ivete Lunkes Graeff
IVETE LUNKES GRAEFF
CPF: 624.595.209-30

RESP. TÉCNICO:

Leocir Stodulski
ENG° CIVIL - LEOCIR STODULSKI
CREA PR/86.723/D

PROJETOS
EXECUÇÕES DE OBRAS
MEDIÇÕES - SISLEG - MAPAS
LICENCIAMENTOS AMBIENTAIS

STODULSKI

ENGENHARIA

FONE: (45) 3244-1962 - 9119-1962
leocirstodulski@hotmail.com

MEMORIAL DESCRITIVO

Memorial descritivo Caracterização do lote urbano nº01 da Quadra nº45 -
Situado no Perímetro Urbano da Cidade de Missal-PR.

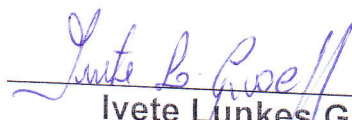
Área do lote nº01..... 2.602,00m²

LIMITES E CONFRONTAÇÕES


- NORTE=** Por uma linha reta medindo 69,77 metros, confrontando com a Avenida Dom Geraldo Sigaud.
- LESTE=** Por uma linha reta medindo 31,00 metros, confrontando com o lote urbano nº05 da quadra nº81.
- SUL=** Por uma linha reta medindo 68,66 metros, confrontando com o lote urbano nº02-A da quadra nº45.
- OESTE=** Por uma linha reta medindo 45,00 metros, confrontando com a Rua Bom Pastor.


Missal (PR), 24 de janeiro de 2023.

Proprietários:



Ivete Lunkes Graeff
CPF: 624.595.209-30


Cintia Graeff
CPF: 058.790.299-05


Catia Graeff
CPF: 054.336.059-81



Carolina Graeff
CPF: 100.270.039-65

Resp. Técnico:


Engº Civil – Leocir Stodulski
CREA PR/86.723/D



Aprovado em 15/03/2023
PREFEITURA MUNICIPAL DE MISSAL


Mauri Donadel Gobert
Engenheiro Civil - CREA PR 30.953/D