



**DECRETO Nº 6000 DE 02 DE JUNHO DE 2023**

**APROVA DESMEMBRAMENTO DE  
LOTE URBANO**

O Prefeito Municipal de Missal, Estado do Paraná, no uso de suas atribuições legais e com base na Lei Municipal nº 1.689 de 1º de julho de 2022,

**R E S O L V E**

**Art. 1º** - Fica aprovada a Subdivisão em forma de desmembramento do imóvel "Lote Urbano nº 18, da quadra nº 17", situado no perímetro urbano do Município de Missal, conforme matrícula nº 032, com área total de 1.406,00 m<sup>2</sup>, originando o total de 2 (dois) lotes.

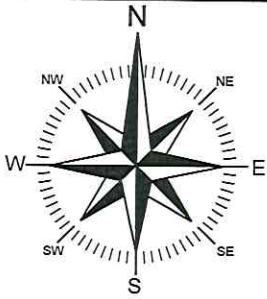
**Parágrafo Único** - A denominação dos imóveis resultantes dessa subdivisão, cujos limites e confrontações constam no mapa e memorial descritivo anexos, passa a ser:



- I – Lote Urbano nº 18, da quadra nº 17, com área de 1.186,80 m<sup>2</sup>;
- II – Lote Urbano nº 18A, da quadra nº 17, com área de 219,20 m<sup>2</sup>;

**Art. 2º** - Este Decreto entra em vigor na data de sua publicação.

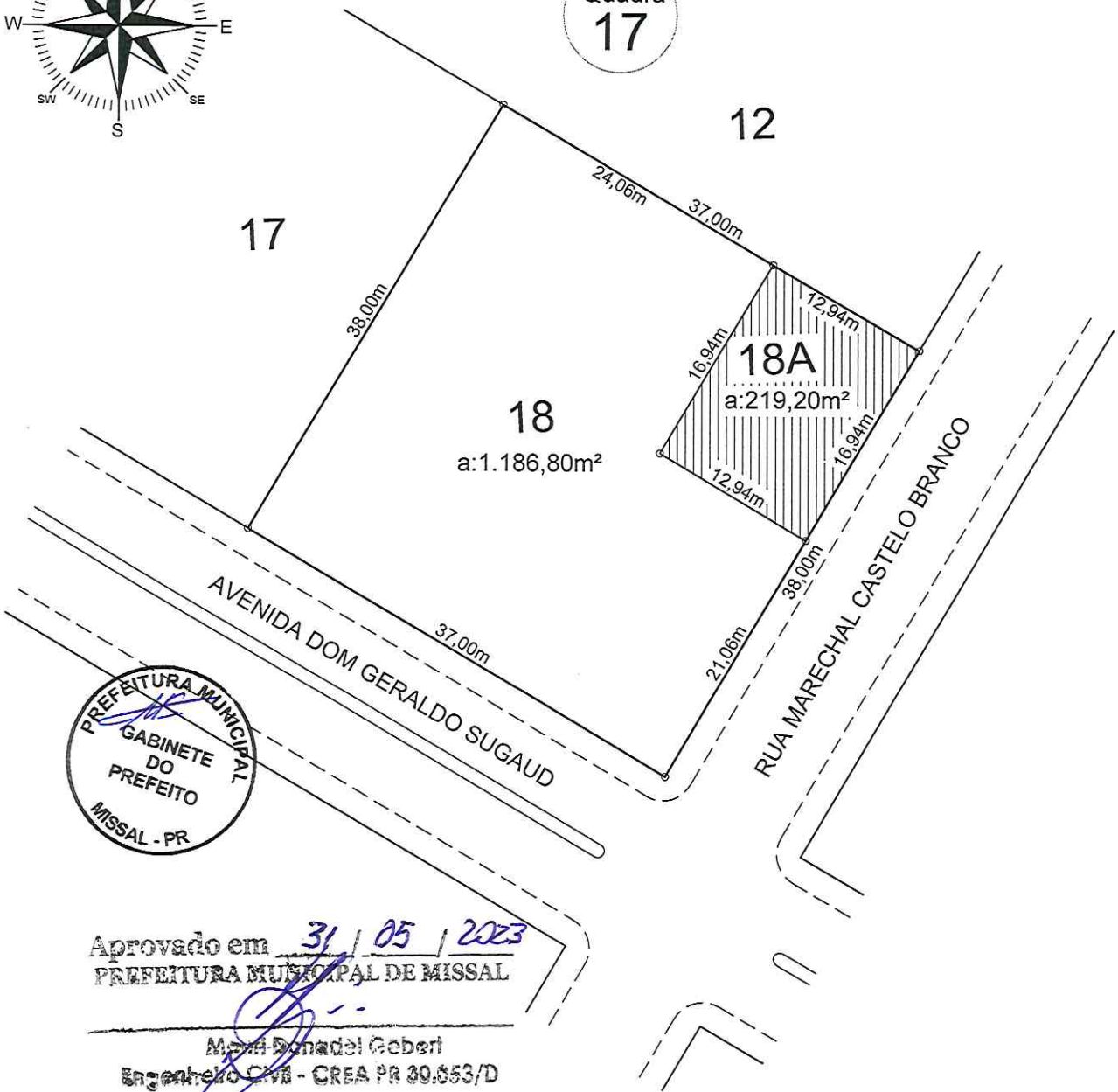
GABINETE DO PREFEITO MUNICIPAL DE MISSAL, 02 DE JUNHO DE 2023

  
Adilto Luis Ferrari  
**Prefeito Municipal**



 ÁREA DESMEMBRADA  
 ÁREA REMANESCENTE

Quadra  
**17**



**PLANTA**

**ÁREA TOTAL: 1.406,00m²**

TÍTULO:  
 PLANTA DE SUBDIVISÃO DO LOTE URBANO N°18 QUADRA N°17 - SITUADO  
 NO PERÍMETRO URBANO DA CIDADE DE MISSAL-PR.

PROPRIETÁRIOS:

  
 PAETZOLD E CIA LTDA  
 CNPJ: 77.766.079/0001-90

RESP. TÉCNICO:

  
 ENG° CIVIL - LEOCIR STODULSKI  
 CREA PR/86.723/D

ESCALA:

1 / 500

DATA:

22 / 08 / 2022

DESENHO:

SIDNEI S. POSSENTTI



# STODULSKI ENGENHARIA

## MEMORIAL DESCRITIVO

Memorial descritivo da área desmembrada do lote urbano nº18 da quadra nº17 - Denominada de lote urbano nº18A - Situado no Perímetro Urbano da Cidade de Missal - Paraná.

Área do lote urbano desmembrado nº18A..... 219,20m<sup>2</sup>

### LIMITES E CONFRONTAÇÕES

**NORTE=** Por uma linha reta medindo 12,94 metros, confrontando com parte do lote urbano nº12 da mesma quadra.

**LESTE=** Por uma linha reta medindo 16,94 metros, confrontando com a Rua Marechal Castelo Branco.

**SUL=** Por uma linha reta medindo 12,94 metros, confrontando com o lote urbano remanescente nº18 da mesma quadra.

**OESTE=** Por uma linha reta medindo 16,94 metros, confrontando com o lote urbano remanescente nº18 da mesma quadra.

Missal (PR), 22 de agosto de 2022.

Proprietários:

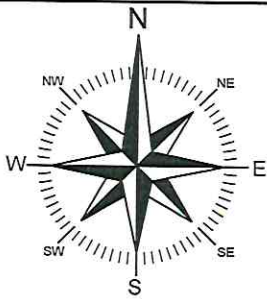




PAETZOLD E CIA LTDA Aprovação em 31/05/2023  
CNPJ: 77.766.079/0001-90 PREFEITURA MUNICIPAL DE MISSAL

Mauri Donadel Gobert  
Engenheiro Civil - CREA PR 30.053/D

Resp. Técnico:

Engº Civil - Leocir Stodulski  
CREA-PR 86.723/D



 ÁREA DESMEMBRADA  
 ÁREA REMANESCENTE

Quadra  
**17**

17

12

18

a: 1.186,80m<sup>2</sup>

18A

a: 219,20m<sup>2</sup>

AVENIDA DOM GERALDO SUGAUD

RUA MARECHAL CASTELO BRANCO



Aprovado em 31/05/2023  
PREFEITURA MUNICIPAL DE MISSAL

Mauro Donadel Gebert  
Engenheiro Civil - CREA PR 30.563/D

PLANTA

ÁREA TOTAL: 1.406,00m<sup>2</sup>

TÍTULO:

PLANTA DE SUBDIVISÃO DO LOTE URBANO N°18 QUADRA N°17 - SITUADO NO PERÍMETRO URBANO DA CIDADE DE MISSAL-PR.

PROPRIETÁRIOS:

Mauro Donadel Gebert  
PAETZOLD E CIA LTDA  
CNPJ: 77.766.079/0001-90

RESP. TÉCNICO:

Leocir Stodulski  
ENG° CIVIL - LEOCIR STODULSKI  
CREA PR/86.723/D



ESCALA:

1 / 500

DATA:

22 / 08 / 2022

DESENHO:

SIDNEI S. POSSENTI

# STODULSKI ENGENHARIA

## MEMORIAL DESCRITIVO

Memorial descritivo da área remanescente do lote urbano nº18 da quadra nº17 – Situado no Perímetro Urbano da Cidade de Missal - Paraná.

Área do lote urbano remanescente nº18..... 1.186,80m<sup>2</sup>

### LIMITES E CONFRONTAÇÕES

**NORTE=** Por uma linha reta medindo 24,06 metros, confrontando com parte do lote urbano nº12 da mesma quadra, seguindo por outra linha reta medindo 12,94 metros, confrontando com o lote desmembrado nº18A da mesma quadra.

**LESTE=** Por uma linha reta medindo 16,94 metros, confrontando com o lote desmembrado nº18A da mesma quadra, seguindo por outra linha reta medindo 21,06 metros, confrontando com a Rua Marechal Castelo Branco.

**SUL=** Por uma linha reta medindo 37,00 metros, confrontando com a Avenida dom Geraldo Sigaud.

**OESTE=** Por uma linha reta medindo 38,00 metros, confortando com o lote urbano nº17 da mesma quadra

Missal (PR), 22 de agosto de 2003



Proprietários:

Aprovado em 31/05/2003  
PREFEITURA MUNICIPAL DE MISSAL

PAETZOLD E CIA LTDA  
CNPJ: 77.766.079/0001-90

Movri Donedel Gebert  
Engenheiro Civil - CREA PR 30.053/D

Resp. Técnico:

Engº Civil - **Leocir Stodulski**  
CREA-PR 86.723/D