



DECRETO Nº 6001 DE 02 DE JUNHO DE 2023

**APROVA CARACTERIZAÇÃO DE
LOTE URBANO**

O Prefeito Municipal de Missal, Estado do Paraná, no uso de suas atribuições legais e com base nas Leis Municipais que compõem o Plano Diretor,

R E S O L V E

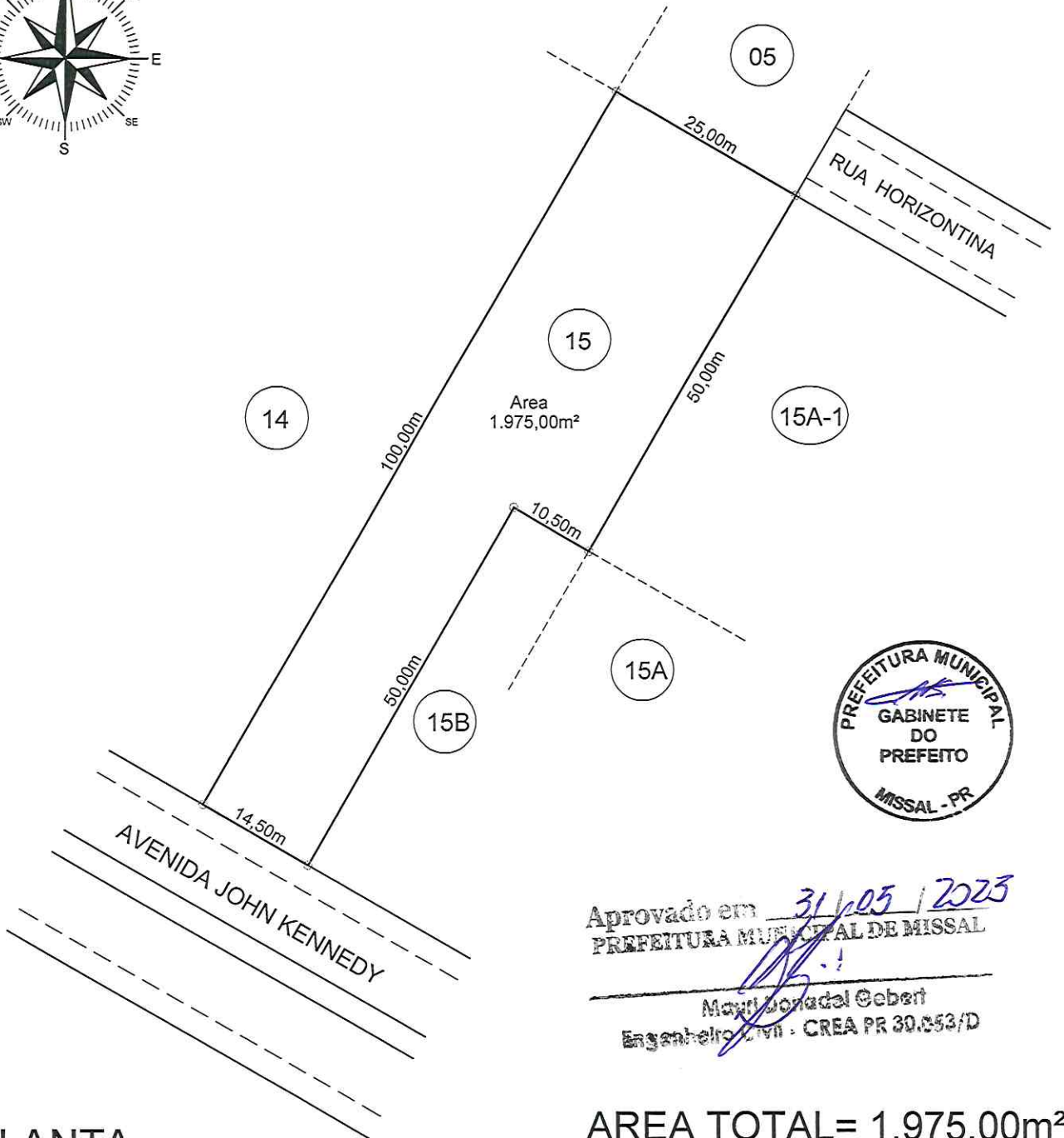
Art. 1º - Aprovar a Caracterização do imóvel urbano listado abaixo, situado no Perímetro Urbano do Município de Missal, conforme Mapa e Memorial Descritivo anexos, que ficam fazendo parte do presente Decreto.

- Lote Urbano nº 15, da Quadra nº 38, com área de 1.975,00 m², Matrícula nº 21.928;

Art. 2º - Este Decreto entra em vigor na data de sua publicação.

GABINETE DO PREFEITO MUNICIPAL DE MISSAL, 02 DE JUNHO DE 2023


Adilto Luis Ferrari
Prefeito Municipal



Aprovado em 31/05/2023
 PREFEITURA MUNICIPAL DE MISSAL

 Mauri Donadal Gobert
 Engenheiro Civil - CREA PR 30.053/D

PLANTA

AREA TOTAL= 1.975,00m²

TÍTULO:
 MAPA DE CARACTERIZAÇÃO DO LOTE URBANO Nº15 DA QUADRA Nº38 -
 SITUADO NO PERÍMETRO URBANO DA CIDADE DE MISSAL - PR.

PROPRIETÁRIOS:	RESP. TÉCNICO:
LEONILA ZOEHLER CPF: 523.913.299-20	LEOCIR STODULSKI - ENG. CIVIL CREA PR 86.723/D

ESCALA: 1/7500	DATA: 04 / 05 / 2023	DESENHO: SIDNEI S. POSSENTI
-------------------	-------------------------	--------------------------------

STODULSKI ENGENHARIA

MEMORIAL DESCRITIVO

Memorial descritivo de caracterização do lote urbano nº15 da quadra nº38 - Situado no Perímetro Urbano do Município de Missal - Paraná.

Área do lote urbano nº15.....1.975,00m²

LIMITES E CONFRONTAÇÕES

NORTE= Por uma linha reta medindo 25,00 metros, confrontando com o lote urbano nº05 da mesma quadra.

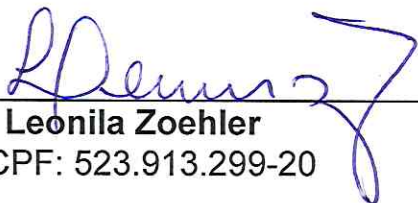
LESTE= Por uma linha reta medindo 50,00 metros, confrontando com o lote urbano nº15A-1 da mesma quadra, seguindo por outra linha reta medindo 50,00 metros, confrontando com o lote urbano nº15B da mesma quadra.

SUL= Por uma linha reta medindo 10,50 metros, confrontando com o lote urbano nº15B da mesma quadra, seguindo por outra linha reta medindo 14,50 metros, confrontando com a Avenida John Kennedy.


OESTE= Por uma linha reta medindo 100,00 metros, confrontando com o lote urbano nº14 da mesma quadra.

Missal (PR), 05 de maio de 2023.

Proprietário: _____


Leonila Zoehler
CPF: 523.913.299-20

Resp. Técnico: _____


Engº Civil - Leocir Stodulski
CREA-PR 86.723/D



Aprovado em 31/05/2023
PREFEITURA MUNICIPAL DE MISSAL


Marcio Donato Gebert
Engenheiro Civil - CREA PR 30.853/D