



DECRETO Nº 6006 DE 15 DE JUNHO DE 2023

**APROVA DESMEMBRAMENTO DE
LOTE URBANO**

O Prefeito Municipal de Missal, Estado do Paraná, no uso de suas atribuições legais e com base nas Leis Municipais que compõem o Plano Diretor,

R E S O L V E


Art. 1º - Fica aprovada a Subdivisão em forma de desmembramento do imóvel "Lote Urbano nº 658-B-28", situado no perímetro urbano de Vista Alegre, Município de Missal, conforme matrícula nº 40.507, com área total de 9.562,04 m², originando o total de 5 (cinco) lotes.

Parágrafo Único - A denominação dos imóveis resultantes dessa subdivisão, cujos limites e confrontações constam no mapa e memorial descritivo anexos, passa a ser:

- I – Lote Urbano nº 658-B-28, com área de 1.674,29 m²;
- II – Lote Urbano nº 658-B-28A, com área de 928,28 m²;
- III – Lote Urbano nº 658-B-28B, com área de 3.257,90 m²;
- IV – Lote Urbano nº 658-B-28C, com área de 933,38 m²;
- V – Lote Urbano nº 658-B-28D, com área de 2.768,19 m²;

Art. 2º - Este Decreto entra em vigor na data de sua publicação.

GABINETE DO PREFEITO MUNICIPAL DE MISSAL, 15 DE JUNHO DE 2023


Adilto Luis Ferrari
Prefeito Municipal

MEMORIAL DESCRITIVO

LOTEAMENTO RESIDENCIAL TUIUTI

Lote n° 658-B-28

Missal – Pr.

Denominação, Limites e Confrontações

LOTE 658-B-28 – ÁREA TOTAL: 9.562,04m²

Lote 658-B-28 – Área 1.674,29m².

Orientação	Distância (m)	Confrontante
Norte	21,00	Lote Rural n° 652
Leste	77,30	Lote Urbano n° 658-B-28A (desmembrado)
Sul	22,37	Rua do Campo
Oeste	77,15	Lote Urbano n° 658-B-29

Lote 658-B-28A – Área 928,28m².

Orientação	Distância (m)	Confrontante
Norte	12,00	Lote Rural n° 652
Leste	77,40	Lote Urbano n° 658-B-28B (desmembrado)
Sul	12,00	Rua do Campo
Oeste	77,30	Lote Urbano n° 658-B-28 (remanescente)

Lote 658-B-28B – Área 3.257,90m².

Orientação	Distância (m)	Confrontante
Norte	42,00	Lote Rural n° 652
Leste	77,73	Lote Urbano n° 658-B-28C (desmembrado)
Sul	42,00	Rua do Campo
Oeste	77,40	Lote Urbano n° 658-B-28A (desmembrado)

Lote 658-B-28C – Área 933,38m².

Orientação	Distância (m)	Confrontante
Norte	12,00	Lote Rural n° 652
Leste	77,82	Lote Urbano n° 658-B-28D (desmembrado)
Sul	12,00	Rua do Campo
Oeste	77,73	Lote Urbano n° 658-B-28B (desmembrado)



Aprovado em 14 / 06 / 2023
PREFEITURA MUNICIPAL DE MISSAL


Mauro Donadol Gobert 1
Engenheiro Civil - CREA PR 30.553/D

Lote 658-B-28D – Área 2.768,19m².


Orientação	Distância (m)	Confrontante
Norte	21,95	Lote Rural n° 652
Norte	31,36	Lote Rural n° 652
Leste	41,71	Lote Rural n° 652
Leste	30,55	Lote Urbano n° 658-B-27
Sul	52,28	Rua do Campo
Oeste	77,82	Lote Urbano n° 658-B-28C (desmembrado)

Missal-Pr; 07 de Março de 2023.

Proprietário:



Município de Missal
CNPJ: 78.101.847/0001-50

Resp. Técnico:


Anderson Schwendler
Engenheiro Civil
CREA: PR-114969/D



Aprovado em 14 / 06 / 2023
PREFEITURA MUNICIPAL DE MISSAL


Mauri Donadel Gobert
Engenheiro Civil - CREA PR 30.953/D

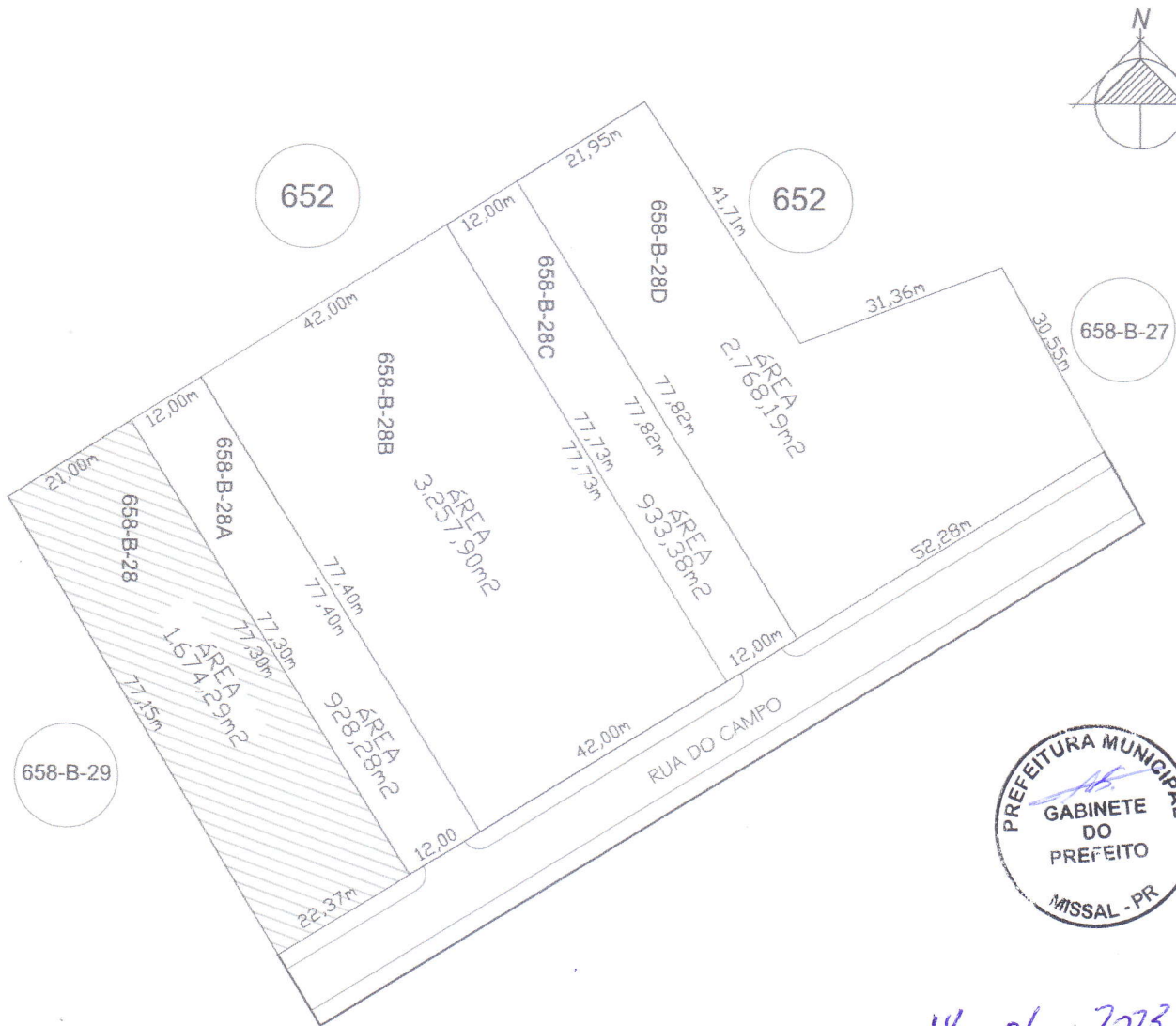
TÍTULO:

MAPA DE SUBDIVISÃO
LOTE URBANO Nº658-B-28
LOTEAMENTO TUIUTI - VISTA ALEGRE - MISSAL - PR

01

MATRICULA: 40.507

ÁREA DO LOTE URBANO Nº: 658-B-28 = 9.562,04m²



Aprovado em 14/06/2023
PREFEITURA MUNICIPAL DE MISSAL

Mauri Donzel Gobert
Engenheiro Civil - CREA PR 30.853/D

PROPRIETÁRIO

MUNICIPIO DE MISSAL
CNPJ: 78.101.847/0001-50

RESPONSÁVEL TÉCNICO:

ANDERSON SCHWENDLER
ENGENHEIRO CIVIL
CREA: PR-114969/D

PLANTA DE SUBDIVISÃO
ÁREA TOTAL = 9.562,04m²

- LOTE URBANO Nº658-B-28 (remanescente) A: 1.674,29m²
- LOTE URBANO Nº658-B-28A (desmembrado) A: 928,28m²
- LOTE URBANO Nº658-B-28B (desmembrado) A: 3.257,90m²
- LOTE URBANO Nº658-B-28C (desmembrado) A: 933,38m²
- LOTE URBANO Nº658-B-28D (desmembrado) A: 2.768,19m²