



DECRETO Nº 6237 DE 20 DE AGOSTO DE 2024

**APROVA DESMEMBRAMENTO DE
LOTE URBANO**

O Prefeito Municipal de Missal, Estado do Paraná, no uso de suas atribuições legais e de acordo com a Lei Municipal nº 1.806 de 14 de maio de 2024,

R E S O L V E

Art. 1º - Fica aprovada a Subdivisão em forma de desmembramento do imóvel "Lote Urbano nº 03-A, da quadra nº 07", situado no perímetro urbano do Distrito de Dom Armando, Município de Missal, conforme matrícula nº 23.748, com área total de 1.438,28 m², originando o total de 2 (dois) lotes.


Parágrafo Único - A denominação dos imóveis resultantes dessa subdivisão, cujos limites e confrontações constam no mapa e memoriais descritivos anexos, passa a ser:

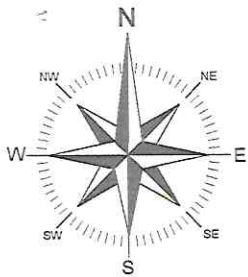
I – Lote Urbano nº 03-A, da quadra nº 07, com área de 854,90 m²;

II – Lote Urbano nº 03-A-1, da quadra nº 07, com área de 583,38 m²;

Art. 2º - Este Decreto entra em vigor na data de sua publicação.

GABINETE DO PREFEITO MUNICIPAL DE MISSAL, 20 DE AGOSTO DE 2024


Adilto Luis Ferrari
Prefeito Municipal



AVENIDA EVALDO DONEL



12.08.2024
PREFEITURA MUNICIPAL DE MISSAL
GABINETE DO PREFEITO
MISSAL - PR

□ ÁREA DESMEMBRADA
□ ÁREA REMANESCENTE

AREA TOTAL= 1.438,28m²

PLANTA

TÍTULO:
MAPA DE SUBDIVISÃO DO LOTE URBANO N°03-A DA QUADRA N°07 -
SITUADO NO DISTRITO DE DOM ARMANDO - MUNICÍPIO DE MISSAL - PR.

PROPRIETÁRIOS:
Paulo Maria Schorr
PAULO MARIA SCHORR
CPF: 176.534.799-87
Neli Dewes Schorr
NELI DEWES SCHORR
CPF: 942.375.229-20

RESP. TÉCNICO:
Leocir Stodulski
LEOCIR STODULSKI - ENG. CIVIL
CREA PR 86.723/D

ESCALA:
1/7500

DATA:
20 / 05 / 2024

DESENHO:
SIDNEI S. POSSENTI

STODULSKI ENGENHARIA

MEMORIAL DESCRITIVO

Memorial descritivo da área remanescente do lote urbano nº03-A da quadra nº07 - Situado no Distrito de Dom Armando - Município de Missal - Paraná.

Área do lote remanescente nº03-A..... 854,90m²

LIMITES E CONFRONTAÇÕES

NORTE= Por uma linha reta medindo 45,93 metros, com AZ:135°37'42", confrontando com parte do lote urbano nº04 da mesma quadra.

LESTE= Por uma linha reta medindo 18,66 metros, com AZ:225°55'16", confrontando com o lote desmembrado nº03-A-1.

SUL= Por uma linha reta medindo 45,83 metros, com AZ:315°40'40", confrontando com o lote desmembrado nº03-A-1.

OESTE= Por uma linha reta medindo 18,62 metros, com AZ:45°37'07", confrontando com a Avenida Evaldo Donel.

Missal (PR), 20 de maio de 2024.


Proprietário: Paulo Maria Schorr

Paulo Maria Schorr
CPF: 176.534.799-87



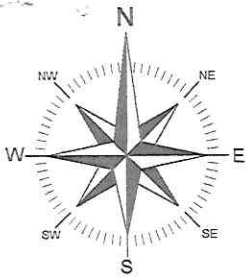
Proprietário: Neli Dewes Schorr

Neli Dewes Schorr
CPF: 942.375.229-20



Resp. Técnico: _____

Engº Civil - Leocir Stodulski
CREA-PR 86.723/D



AVENIDA EVALDO DONEL



19/08/2024

□ ÁREA DESMEMBRADA
□ ÁREA REMANESCENTE

PLANTA

AREA TOTAL= 1.438,28m²

TÍTULO:
MAPA DE SUBDIVISÃO DO LOTE URBANO N°03-A DA QUADRA N°07 -
SITUADO NO DISTRITO DE DOM ARMANDO - MUNICÍPIO DE MISSAL - PR.

PROPRIETÁRIOS: <i>Paulo Maria Schorr</i> PAULO MARIA SCHORR CPF: 176.534.799-87	RESP. TÉCNICO: <i>Neli Dewes Schorr</i> NELI DEWES SCHORR CPF: 942.375.229-20
	<i>Leocir Stodulski</i> LEOCIR STODULSKI - ENG. CIVIL CREA PR 86.723/D

ESCALA: 1/7500	DATA: 20/05/2024	DESENHO: SIDNEI S. POSSENTI
-------------------	---------------------	--------------------------------

STODULSKI ENGENHARIA

MEMORIAL DESCRITIVO

Memorial descritivo da área remanescente do lote urbano nº03-A da quadra nº07 - Situado no Distrito de Dom Armando - Município de Missal - Paraná.

Área do lote remanescente nº03-A..... 854,90m²

LIMITES E CONFRONTAÇÕES

NORTE= Por uma linha reta medindo 45,93 metros, com AZ:135°37'42", confrontando com parte do lote urbano nº04 da mesma quadra.

LESTE= Por uma linha reta medindo 18,66 metros, com AZ:225°55'16", confrontando com o lote desmembrado nº03-A-1.

SUL= Por uma linha reta medindo 45,83 metros, com AZ:315°40'40", confrontando com o lote desmembrado nº03-A-1.

OESTE= Por uma linha reta medindo 18,62 metros, com AZ:45°37'07", confrontando com a Avenida Evaldo Donel.

Missal (PR), 20 de maio de 2024.

Proprietário: Paulo Maria Schorr

Paulo Maria Schorr
CPF: 176.534.799-87



Proprietário: Neli Dewes Schorr

Neli Dewes Schorr
CPF: 942.375.229-20

19.08.2024
PREFEITURA MUNICIPAL DE MISSAL - PR
GABINETE DO PREFEITO
Engenheiro Civil - CREA 75.040/19/0

Resp. Técnico: _____

Leocir Stodulski
Engº Civil - Leocir Stodulski
CREA-PR 86.723/D