



DECRETO Nº 6258 DE 24 DE SETEMBRO DE 2024

**APROVA DESMEMBRAMENTO DE
LOTE URBANO**

O Prefeito Municipal de Missal, Estado do Paraná, no uso de suas atribuições legais e com base nas Leis Municipais que compõem o Plano Diretor,

R E S O L V E

Art. 1º - Fica aprovada a Subdivisão em forma de desmembramento do imóvel "Lote Urbano nº 02-B, da quadra nº 46", situado no perímetro urbano do Município de Missal, conforme matrícula nº 22.630, com área total de 1.140,00 m², originando o total de 2 (dois) lotes.

Parágrafo Único - A denominação dos imóveis resultantes dessa subdivisão, cujos limites e confrontações constam no mapa e memorial descritivo anexos, passa a ser:

I – Lote Urbano nº 02-B, da quadra nº 46, com área de 765,00 m²;

II – Lote Urbano nº 02-C, da quadra nº 46, com área de 375,00 m²;

Art. 2º - Este Decreto entra em vigor na data de sua publicação.

GABINETE DO PREFEITO MUNICIPAL DE MISSAL, 24 DE SETEMBRO DE 2024


Adilto Luis Ferrari
Prefeito Municipal

MEMORIAL DESCRITIVO DA PLANTA DE DESMEMBRAMENTO DO LOTE Nº 02-B – DENOMINADO DE LOTE Nº. 02-C – QUADRA Nº . 46- CENTRO, SITUADO NO PERÍMETRO URBANO DO MUNICIPIO DE MISSAL – ESTADO DO PARANÁ.

ÁREA DO LOTE: 375,00 m²

LIMITES E CONFRONTAÇÕES

NORTE: Por uma linha reta na distância de 30,00m lineares, confronta-se com o lote nº 02-A da mesma quadra.

SUL: Por uma linha reta na distância de 30,00m lineares, confronta-se com o Lote remanescente nº 02-B da mesma quadra.

LESTE: Por uma linha reta na distância de 12,00m lineares, confronta-se com a parte remanescente do lote nº 02 da mesma quadra.

OESTE: Por uma linha reta na distância de 13,00m lineares, confronta-se com a Rua Padre Theodor Amstad.

PROPRIETÁRIO:

José Ademir Franz

JOSÉ ADEMIR FRANZ
CPF-427.698.099-20

Reni Cecilia Franz

RENI CECILIA FRANZ

RESP. TÉCNICO:

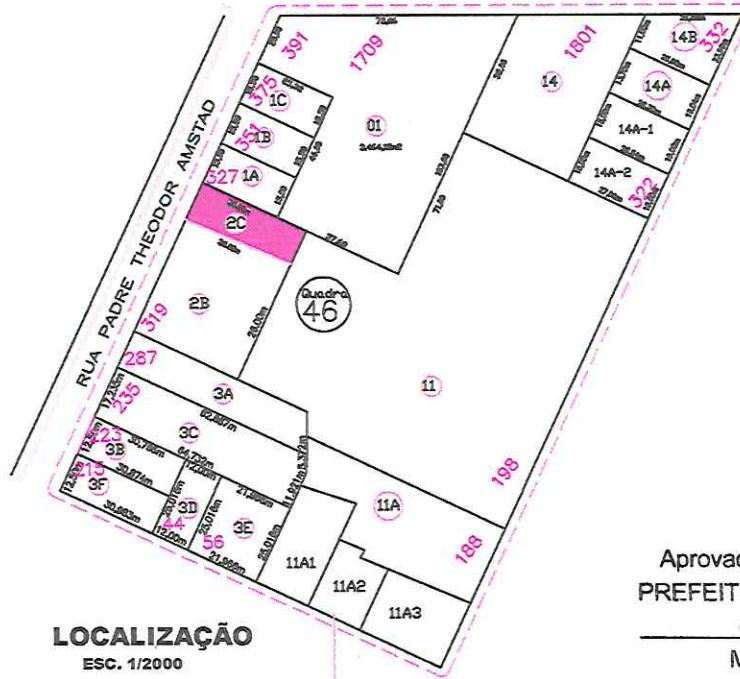
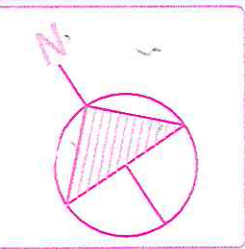
Alfredo Novak
Alfredo Novak
Eng. Civil CREA 48516-D/RS
VISTO 6421 V-PR RG 4.541.227-0-SSP

MISSAL, 06 de SETEMBRO de 2024.



Aprovado em: 23/09/2024
PREFEITURA MUNICIPAL DE MISSAL

Mauro Donadel Gebert
Mauro Donadel Gebert
Engenheiro Civil - CREA PR 30.053/D

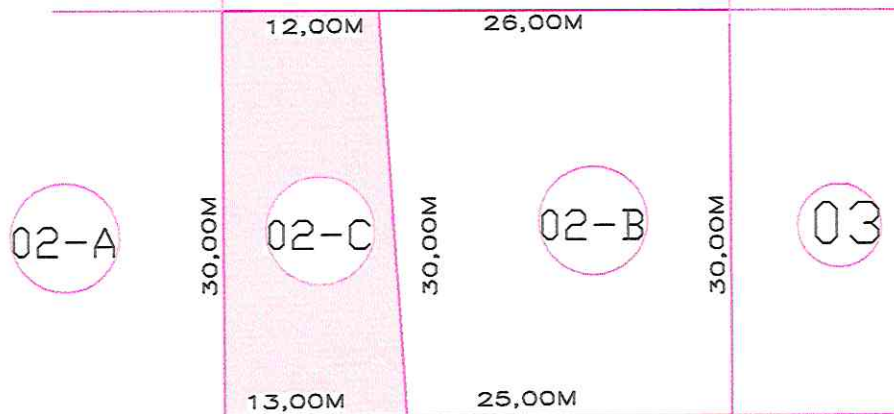


LOCALIZAÇÃO
ESC. 1/2000

Aprovado em: 23/09/2024
PREFEITURA MUNICIPAL DE MISSAL

Mauri Donadel Gebert
Engenheiro Civil - CREA PR 30.053/D

REMANESCENTE DO LOTE N°02



- LOTE DESMEMBRADO
- LOTE REMANESCENTE

RUA PADRE THEODOR AMSTAD

ÁREA DESMEMBRADA LOTE N° 02-C=375,00m²
ÁREA REMANESCENTE LOTE N° 02-B=765,00m²

PLANTA
ESC. 1/500

MAPA DE DESMEMBRAMENTO DO LOTE 02-B DA QUADRA N°46
DENOMINADO DE LOTE N°02-C DA QUADRA N°46 SITUADO NO PERÍMETRO
URBANO DA CIDADE DE MISSAL-PR

Jose Ademir Franz
 JOSÉ ADEMIR FRANZ
 CPF: 427.698.099-20

Reni Cecília Franz
 Reni Cecília Franz

ENGENHEIRO CIVIL
ALFREDO NOVAK

CREA RS 48516/D

FONE (45) 99912-9807
RUA SANTA CRUZ, 973 - MISSAL PR

Alfredo Novak
ALFREDO NOVAK - ENG. CIVIL
CREA RS 48516/D

MEMORIAL DESCRITIVO DA ÁREA REMANESCENTE DO LOTE Nº 02-B – DENOMINADO DE LOTE Nº. 02-B – QUADRA Nº . 46- CENTRO, SITUADO NO PERÍMETRO URBANO DO MUNICÍPIO DE MISSAL – ESTADO DO PARANÁ.

ÁREA DO LOTE: 765,00 m²

LIMITES E CONFRONTAÇÕES

NORTE: Por uma linha reta na distância de 30,00m lineares, confronta-se com o lote desmembrado nº 02-C da mesma quadra.

SUL: Por uma linha reta na distância de 30,00m lineares, confronta-se com o lote nº 03 da mesma quadra.

LESTE: Por uma linha reta na distância de 26,00m lineares, confronta-se com a parte remanescente do lote nº 02 da mesma quadra.

OESTE: Por uma linha reta na distância de 25,00m lineares, confronta-se com a Rua Padre Theodor Amstad.

PROPRIETÁRIO:

José Ademir Franz

JOSE ADEMIR FRANZ
CPF-427.698.099-20

Reni Cecília Franz

RENI CECILIA FRANZ

RESP. TÉCNICO:

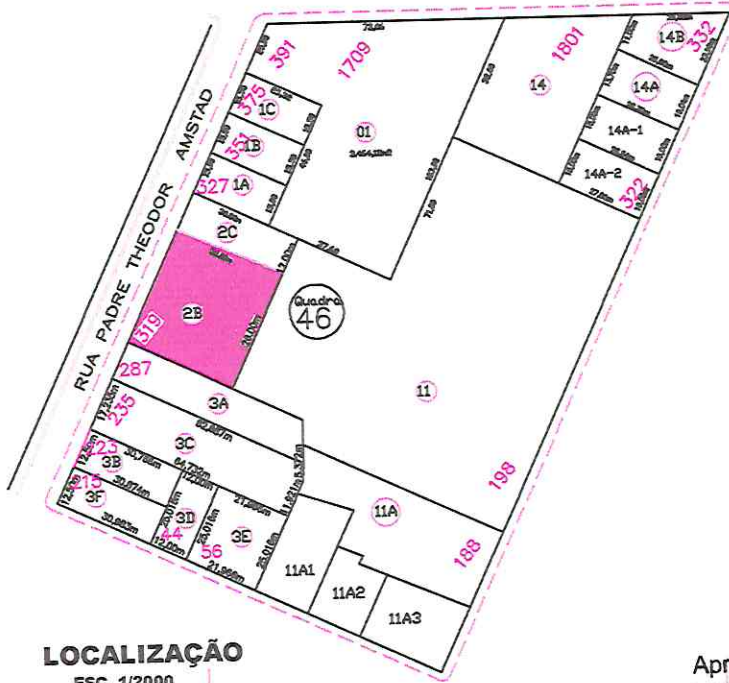
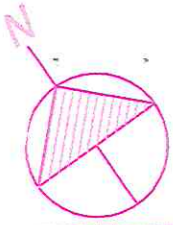
Alfredo Novak
Alfredo Novak
Eng. Civil CREA 48516-D RS
VISTO 6421-V-PR-RC 4.541.227-0-SSP

MISSAL, 06 de SETEMBRO de 2024.



Aprovado em: 23/09/2024
PREFEITURA MUNICIPAL DE MISSAL

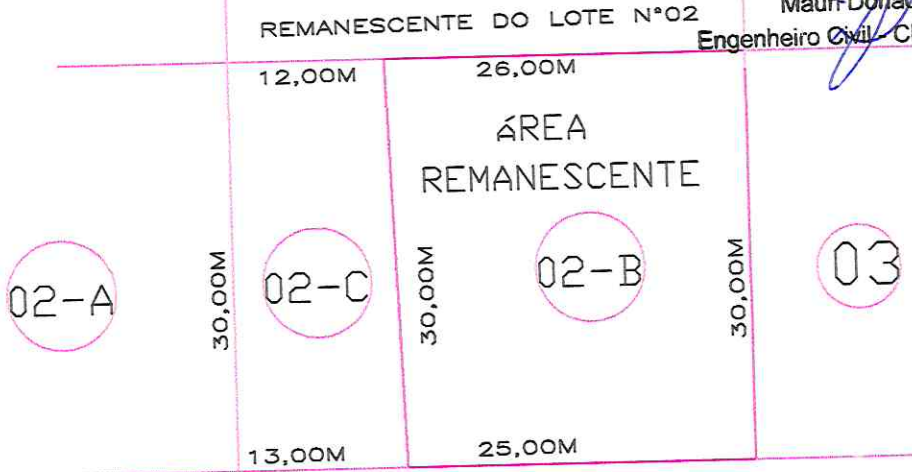
Mauri Donadel Gebert
Mauri Donadel Gebert
Engenheiro Civil - CREA PR 30.053/D



LOCALIZAÇÃO
ESC. 1/2000

Aprovado em: 23/09/2024
PREFEITURA MUNICIPAL DE MISSAL

Mauri Donadel Gebert
Engenheiro Civil - CREA PR 30.053/D



RUA PADRE THEODOR AMSTAD

PLANTA
ESC. 1/500

LOTE REMANESCENTE

ÁREA REMANESCENTE LOTE Nº 02-B=765,00m²

MAPA DA ÁREA REMANESCENTE DO LOTE 02-B DA QUADRA Nº46
DENOMINADO DE LOTE Nº02-B DA QUADRA Nº46 SITUADO NO PERÍMETRO
URBANO DA CIDADE DE MISSAL-PR

José Ademir Franz
JOSÉ ADEMIR FRANZ
CPF: 427.698.099-20
Reni Cecília Franz
Reni Cecília Franz

ENGENHEIRO CIVIL

ALFREDO NOVAK

CREA RS 48516/D

FONE (45) 99912-9807

RUA SANTA CRUZ, 973 - MISSAL PR

Alfredo Novak
ALFREDO NOVAK - ENG. CIVIL
CREA RS 48516/D