



**DECRETO Nº 6287 DE 02 DE DEZEMBRO DE 2024**

**APROVA CARACTERIZAÇÃO DE  
LOTE URBANO**

O Prefeito Municipal em exercício de Missal, Estado do Paraná, no uso de suas atribuições legais e com base nas Leis Municipais que compõem o Plano Diretor,

**R E S O L V E**

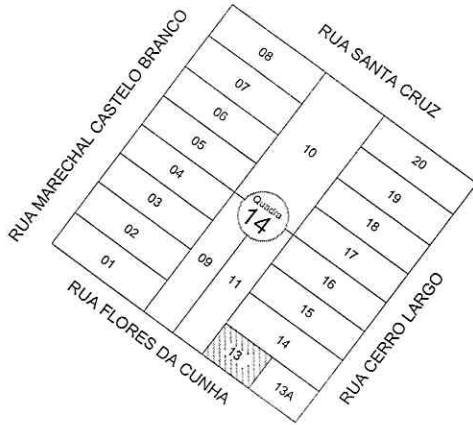
**Art. 1º** - Aprovar a Caracterização do imóvel urbano listado abaixo, situado no Perímetro Urbano do Município de Missal, conforme Mapa e Memorial Descritivo anexos, que ficam fazendo parte do presente Decreto.

- Lote Urbano nº 13 da quadra nº 14, com área de 250,25 m<sup>2</sup>;

**Art. 2º** - Este Decreto entra em vigor na data de sua publicação.

GABINETE DO PREFEITO MUNICIPAL DE MISSAL, 02 DE DEZEMBRO DE 2024

  
Adilto Luis Ferrari  
**Prefeito Municipal**



**SITUAÇÃO**

ESCALA 1/2500

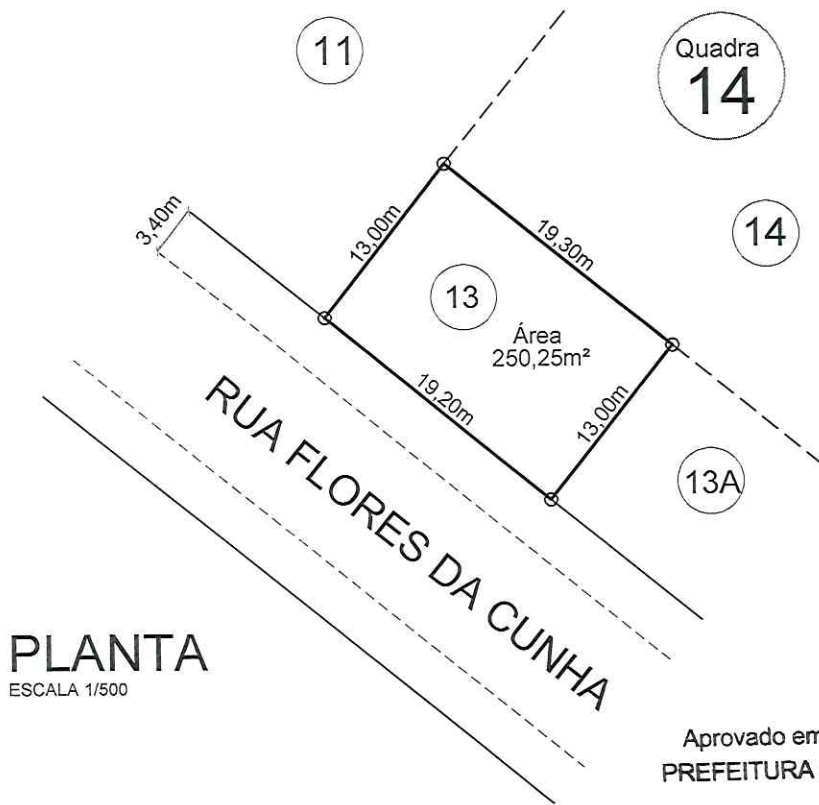
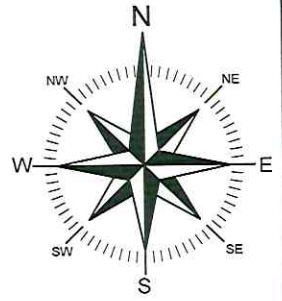
ANUENTES:

\_\_\_\_\_

\_\_\_\_\_

\_\_\_\_\_

\_\_\_\_\_



**PLANTA**

ESCALA 1/500



Aprovado em: 28 / 11 / 2024  
**PREFEITURA MUNICIPAL DE MISSAL**

Mauri Donedel Gebert  
 Engenheiro Civil - CREA PR 30.053/D

**AREA TOTAL= 250,25m²**

TÍTULO:  
 MAPA DE CARACTERIZAÇÃO DO LOTE URBANO Nº13 DA QUADRA Nº14  
 SITUADO NO PERÍMETRO URBANO DA CIDADE DE MISSAL - PR.

PROPRIETÁRIOS:	RESP. TÉCNICO:
<i>Marisa Willers</i> MARISA WILLERS CPF: 021.357.379-25	<i>Leocir Stodulski</i> LEOCIR STODULSKI - ENG.º CIVIL CREA PR 86.723/D

ESCALA: 1/500	DATA: 21 / 05 / 2024	DESENHO: SIDNEI S. POSSENTI
------------------	-------------------------	--------------------------------

## MEMORIAL DESCRITIVO

Memorial descritivo de Caracterização do lote urbano nº13 da Quadra nº14 - Situado no Perímetro Urbano do Município de Missal-Paraná.

**Área do lote urbano nº13.....250,25m<sup>2</sup>**

### LIMITES E CONFRONTAÇÕES

**NORTE=** Por uma linha reta medindo 19,30 metros, confrontando com parte do lote urbano nº14 da mesma quadra.

**LESTE=** Por uma linha reta medindo 13,00 metros, confrontando com o lote urbano nº13A da mesma quadra.

**SUL=** Por uma linha reta medindo 19,20 metros, confrontando com a Rua Flores da Cunha.

**OESTE=** Por uma linha reta medindo 13,00 metros, confrontando com parte do lote urbano nº11 da mesma quadra.

Missal (PR), 21 de maio de 2024.

Proprietários:



**MARISA WILLERS**

CPF: 021.357.379-25

Resp. Técnico:



Engº Civil - **Leocir Stodulski**  
CREA-PR 86.723/D



Aprovado em: 28/11/2024  
PREFEITURA MUNICIPAL DE MISSAL

  
Mauri Donadel Gebert  
Engenheiro Civil - CREA PR 30.053/D