

*Município de Missal*  
ESTADO DO PARANÁ



**DECRETO Nº 6288 DE 02 DE DEZEMBRO DE 2024**

**APROVA CARACTERIZAÇÃO DE  
LOTE URBANO**

O Prefeito Municipal em exercício de Missal, Estado do Paraná, no uso de suas atribuições legais e com base nas Leis Municipais que compõem o Plano Diretor,

**R E S O L V E**

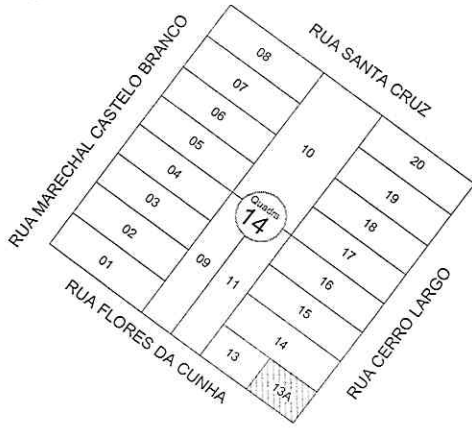
**Art. 1º** - Aprovar a Caracterização do imóvel urbano listado abaixo, situado no Perímetro Urbano do Município de Missal, conforme Mapa e Memorial Descritivo anexos, que ficam fazendo parte do presente Decreto.

- Lote Urbano nº 13A da quadra nº 14, com área de 250,25 m<sup>2</sup>;

**Art. 2º** - Este Decreto entra em vigor na data de sua publicação.

GABINETE DO PREFEITO MUNICIPAL DE MISSAL, 02 DE DEZEMBRO DE 2024

  
Adilto Luis Ferrari  
**Prefeito Municipal**

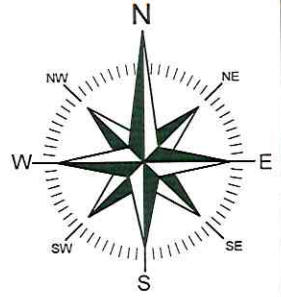


ANUENTES:

\_\_\_\_\_

\_\_\_\_\_

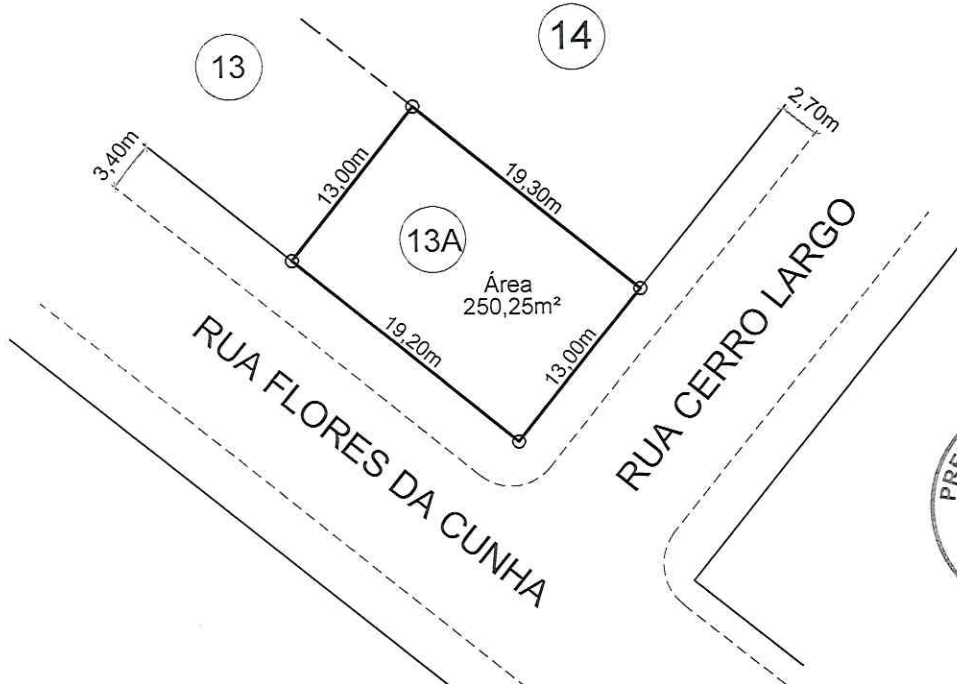
\_\_\_\_\_



# SITUAÇÃO

ESCALA 1/2500

Quadra  
**14**



# PLANTA

ESCALA 1/500

Aprovado em: 26/11/2024  
PREFEITURA MUNICIPAL DE MISSAL

Mauro Donadel Gebert  
Engenheiro Civil - CREA PR 30.059/D

**AREA TOTAL = 250,25m²**

TÍTULO:

MAPA DE CARACTERIZAÇÃO DO LOTE URBANO N°13A DA QUADRA N°14 SITUADO NO PERIMETRO URBANO DA CIDADE DE MISSAL - PR.

PROPRIETÁRIOS:

Gilberto Willers  
GILBERTO WILLERS  
CPF: 840.803.889-34

Patrícia Souza Willers  
PATRICIA SOUZA WILLERS  
CPF: 080.433.399-88

RESP. TÉCNICO:

Leocir Stodulski  
LEOCIR STODULSKI - ENG. CIVIL  
CREA PR 86.723/D

PROJETOS  
EXECUÇÕES DE OBRAS  
MEDIÇÕES - SISLEG - MAPAS  
LICENCIAMENTOS AMBIENTAIS

**STODULSKI**

**ENGENHARIA**

FONE: (45) 3244-1962 - 9119-1962  
leocirstodulski@hotmail.com

ESCALA:

1/500

DATA:

21 / 05 / 2024

DESENHO:

SIDNEI S. POSSENTI

## MEMORIAL DESCRITIVO

Memorial descritivo de Caracterização do lote urbano nº13A da Quadra nº14 - Situado no Perímetro Urbano do Município de Missal-Paraná.

**Área do lote urbano nº13A.....250,25m<sup>2</sup>**

### LIMITES E CONFRONTAÇÕES

**NORTE=** Por uma linha reta medindo 19,30 metros, confrontando com parte do lote urbano nº14 da mesma quadra.


**LESTE=** Por uma linha reta medindo 13,00 metros, confrontando com a Rua Cerro Largo.

**SUL=** Por uma linha reta medindo 19,20 metros, confrontando com a Rua Flores da Cunha.


**OESTE=** Por uma linha reta medindo 13,00 metros, confrontando com o lote urbano nº13 da mesma quadra.

Missal (PR), 21 de maio de 2024.

Proprietários:

  
Gilberto Willers


CPF: 840.803.889-34



Patricia Souza Willers

CPF: 080.433.399-88

Resp. Técnico:

  
Engº Civil - Leocir Stodulski  
CREA-PR 86.723/D



Aprovado em: 29/11/2024  
PREFEITURA MUNICIPAL DE MISSAL

  
Mauri Donadel Gebert  
Engenheiro Civil - CREA PR 30.000-7