



DECRETO Nº 6298 DE 18 DE DEZEMBRO DE 2024

**APROVA REMEMBRAMENTO DE
LOTES URBANOS**

O Prefeito Municipal de Missal, Estado do Paraná, no uso de suas atribuições legais e com base nas Leis Municipais que compõem o Plano Diretor,

R E S O L V E

Art. 1º - Aprovar o Remembramento (Unificação) dos imóveis "Lote Urbano nº 04 e Lote Urbano nº 04-A1, ambos da quadra nº 104", totalizando juntos a área de 1.429,52 m², situados no Perímetro Urbano do Município de Missal, conforme Planta de Unificação e Memorial Descritivo anexos, que ficam fazendo parte do presente Decreto.

Parágrafo Único – O lote unificado passa a ser denominado "Lote Urbano nº 04, da quadra nº 104".

Art. 2º - Este Decreto entra em vigor na data de sua publicação.

GABINETE DO PREFEITO MUNICIPAL DE MISSAL, 18 DE DEZEMBRO DE 2024


Adilto Luís Ferrari
Prefeito Municipal

MEMORIAL DESCRITIVO

Memorial descritivo de unificação dos lotes urbanos nº04 e nº04-A1, da Quadra nº104 - Denominados de lote Urbano nº04 - Situado no Perímetro Urbano do Município de Missal-Paraná.


Área do lote urbano nº04.....760,82m²
Área do lote urbano nº04-A1.....668,70m²
Área Total Unificada.....1.429,52m²

LIMITES E CONFRONTAÇÕES


- NORTE=** Por uma linha reta medindo 31,31 metros, confrontando com a Rua São Paulo.
- LESTE=** Por uma linha reta medindo 43,60 metros, confrontando com o lote urbano nº04-A2 da mesma quadra.
- SUL=** Por uma linha reta medindo 31,58 metros, confrontando com parte do lote rural nº73.
- OESTE=** Por uma linha reta medindo 14,38 metros, confrontando com o lote urbano nº03, seguindo por outra linha reta medindo 15,00 metros, confrontando com o lote urbano nº02, seguindo por outra linha reta medindo 18,31 metros, confrontando com o lote urbano nº01, todos da mesma quadra.

Missal (PR), 22 de novembro de 2024.

Proprietário: _____



Nercir Roques Turmina
CPF: 512.925.729-49

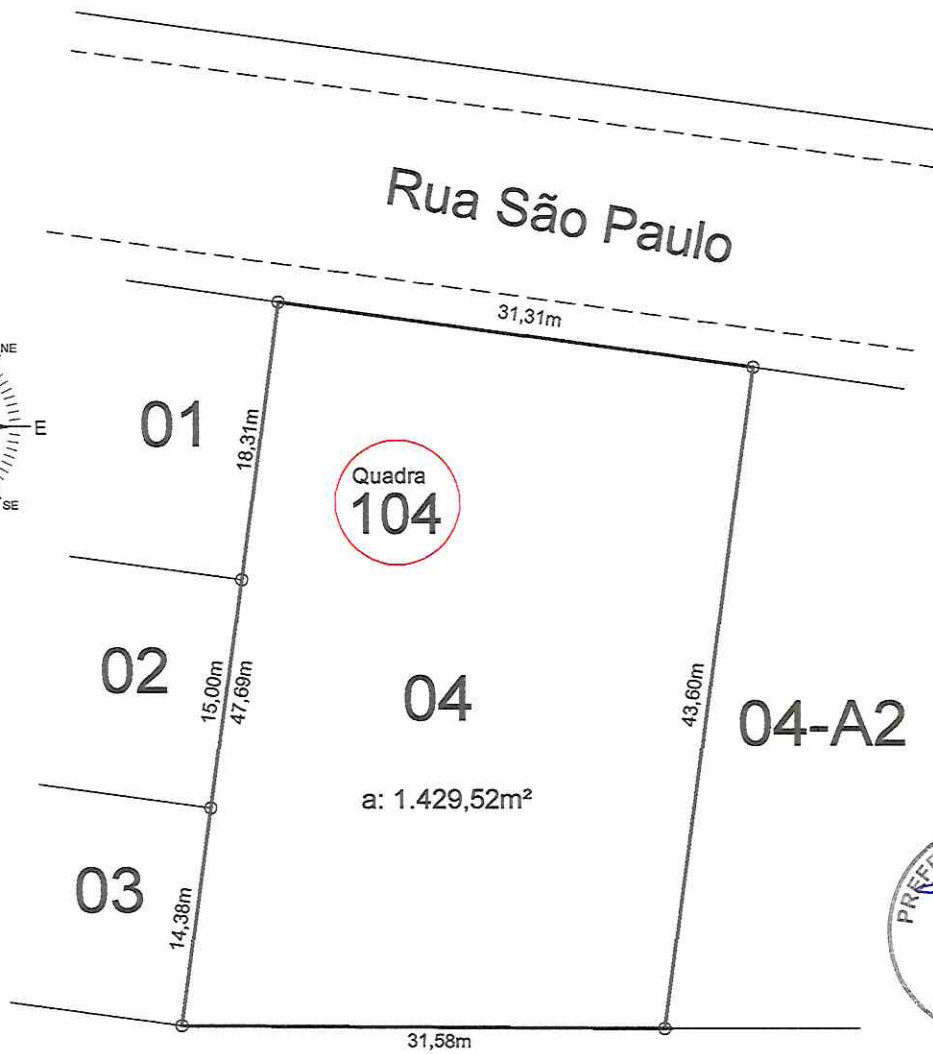
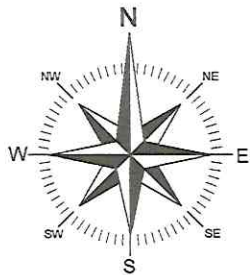
Resp. Técnico: _____


Engº Civil - Leocir Stodulski
CREA-PR 86.723/D



Aprovado em: 16/12/2024
PREFEITURA MUNICIPAL DE MISSAL


Mauri Danadel Gebert
Engenheiro Civil - CREA PR 30.053/D



73

Aprovado em: 16/12/2024
PREFEITURA MUNICIPAL DE MISSAL

Mauri Donadei Gebert
Engenheiro Civil - CREA PR 30.053/D

ÁREA DO LOTE 04 (MATRICULA 48.108): 760,82m²

ÁREA DO LOTE 04-A1 (MATRICULA 48.109): 668,70m²

ÁREA TOTAL: 1.429,52m²

PLANTA

TÍTULO:
PLANTA DE UNIFICAÇÃO DOS LOTES URBANOS N°04 E N°04-A1
DENOMINDAO DE LOTE URBANO N°04 DA QUADRA N° 104 - SITUADO
NO BAIRRO RENASCER PERÍMETRO URBANO DA CIDADE DE MISSAL-PR.

PROPRIETÁRIOS:

NERCIR ROQUES TURMINA
CPF: 512.925.729-49

RESP. TÉCNICO:

ENG° CIVIL - LEOCIR STODULSKI
CREA PR/86.723/D

PROJETOS
EXECUÇÕES DE OBRAS
MEDIÇÕES - SISLEG - MAPAS
LICENCIAMENTOS AMBIENTAIS

STODULSKI

ENGENHARIA

FONE: (45) 3244-1962 - 9119-1962
leocirstodulski@hotmail.com

ESCALA:

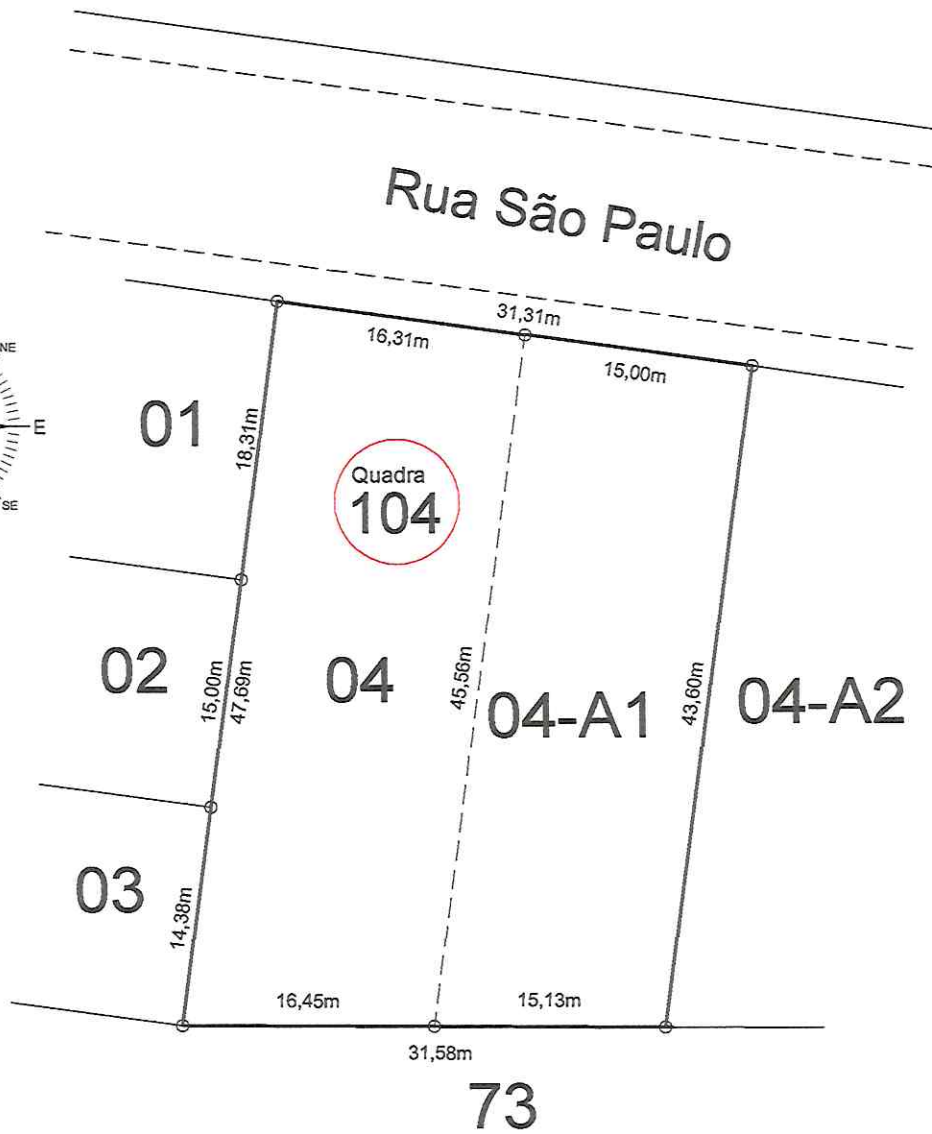
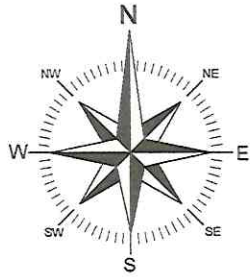
1 / 500

DATA:

29 / 10 / 2024

DESENHO:

JUNIOR KOCHEMBERGER




ÁREA DO LOTE 04 (MATRICULA 48.108): 760,82m²
ÁREA DO LOTE 04-A1 (MATRICULA 48.109): 668,70m²

PLANTA

ÁREA TOTAL: 1.429,52m²

TÍTULO:
PLANTA DE SITUAÇÃO ATUAL DOS LOTES URBANOS Nº04 E Nº04-A1
DA QUADRA Nº 104 - SITUADO NO BAIRRO RENASCER PERÍMETRO
URBANO DA CIDADE DE MISSAL-PR.

PROPRIETÁRIOS:


NERCIR ROQUES TURMINA
CPF: 512.925.729-49

RESP. TÉCNICO:


ENGº CIVIL - LEOCIR STODULSKI
CREA PR/86.723/D

ESCALA:

1 / 500

DATA:

29 / 10 / 2024

DESENHO:

JUNIOR KOCHEMBORGER

