

Município de Missal

ESTADO DO PARANÁ



DECRETO Nº 6364 DE 23 DE ABRIL DE 2025

APROVA REMEMBRAMENTO DE LOTES URBANOS

O Prefeito Municipal de Missal, Estado do Paraná, no uso de suas atribuições legais e com base nas Leis Municipais que compõem o Plano Diretor,

R E S O L V E

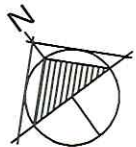
Art. 1º - Aprovar o Remembramento (Unificação) dos imóveis "Lote Urbano nº 14, Lote Urbano nº 15, Lote Urbano nº 16 e Lote Urbano nº 17, todos da quadra nº 205", totalizando juntos a área de 2.077,39 m², situados no Perímetro Urbano do Município de Missal, conforme Planta de Unificação e Memorial Descritivo anexos, que ficam fazendo parte do presente Decreto.

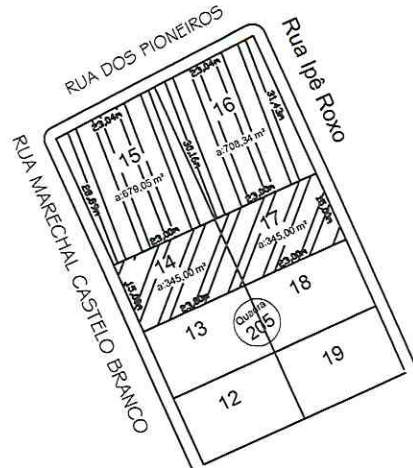
Parágrafo Único – O lote unificado passa a ser denominado "Lote Urbano nº 14, da quadra nº 205".

Art. 2º - Este Decreto entra em vigor na data de sua publicação.

GABINETE DO PREFEITO MUNICIPAL DE MISSAL, 23 DE ABRIL DE 2025


Adilto Luis Ferrari
Prefeito Municipal

| | | | |
|--|--|-------------|---|
| DESENHO: | DATA: FEVEREIRO DE 2025 | ESCALA: SEM |  |
| TÍTULO: MAPA DE UNIFICAÇÃO LOTE URBANO Nº 14,15,16 e 17, QUADRA Nº 205 BAIRRO SANTA FÉ LOTEAMENTO DA KRACKHECKE - MISSAL - PR | | | |
| MATRICULAS: 48.908 ; 48.909; 48.910 E 48.911 | ÁREA DOS LOTES Nº: 14 = 345,00 m ² ; 15 = 679,05m ² ; Nº16 = 708,34m ² ; 17=345,00 m ² | | |



Aprovado em: 16/04/2025
 PREFEITURA MUNICIPAL DE MISSAL

Mauri Donadel Gebert
 Engenheiro Civil - CREA PR 30.053/D

Quadra
205

PLANTA DE UNIFICAÇÃO
 ÁREA TOTAL= 2.077,39m²

| |
|--|
| PROPRIETÁRIO  MUNICÍPIO DE MISSAL CNPJ: 78.101.847/0001-50 |
| RESPONSÁVEL TÉCNICO:  ANDERSON SCHWENDLER ENGENHEIRO CIVIL CREA-PR 114969/D |

MAPA DE UNIFICAÇÃO DOS LOTES URBANO Nº14 DA QUADRA Nº205 COM A: 345,00m² E O LOTE URBANO Nº15 DA QUADRA Nº205 COM A: 679,05m² E O LOTE URBANO Nº16 DA QUADRA Nº205 COM A: 708,34m² E O LOTE Nº17 DA QUADRA Nº205 COM A: 345,00m² FORMANDO O LOTE URBANO Nº14 DA QUADRA Nº205 COM A: 2.077,39m².

MEMORIAL DESCRITIVO

Memorial descritivo da área unificada do lote urbano N° 14 da quadra N° 205 – Situado no Perímetro Urbano de Missal – PR.

Área do lote n° 14.....2.077,39m²

LIMITES DE CONFRONTAÇÕES

NORTE: Por uma linha reta medindo 46,08 metros, confrontando com a Rua dos Pioneiros.

LESTE: Por uma linha reta medindo 46,43 metros, confrontando com a Rua Ipê Roxo.

SUL: Por uma linha reta medindo 23,00 metros, confrontando com o Lote urbano n° 18 da quadra n° 205, seguido por uma linha reta com 23,00 metros, confrontando com o lote urbano n° 13 da quadra n° 205.

OESTE: Por uma linha reta medindo 43,89 metros, confrontando com a Rua Marechal Castelo Branco.

Missal (PR), 17 de Fevereiro de 2025.

Proprietário:



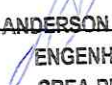
MUNICÍPIO DE MISSAL
CNPJ: 78.101.847/0001-50

Aprovado em: 16, 04, 2025

PREFEITURA MUNICIPAL DE MISSAL

Mauri Donadel Gebert
Engenheiro Civil - CREA PR 30.053/D

Resp. Técnico:



ANDERSON SCHWENDLER
ENGENHEIRO CIVIL
CREA-PR 114969/D



1. Responsável Técnico

ANDERSON SCHWENDLER

Título profissional:
ENGENHEIRO CIVIL

RNP: 1709206691

Carteira: PR-114969/D

2. Dados do Contrato

Contratante: **MUNICIPIO DE MISSAL**

CNPJ: 78.101.847/0001-50

RUA MARECHAL CASTELO BRANCO, 555
LOTE 15 E 16 DA QUADRA 205 CENTRO - MISSAL/PR 85890-000

Contrato: (Sem número) Celebrado em: 24/02/2025

Valor: R\$ 1,00 Tipo de contratante: Pessoa Jurídica (Direito Público) brasileira

Ação Institucional: Órgão Público (Servidor/Empregado)

3. Dados da Obra/Serviço

RUA MARECHAL CASTELO BRANCO, 162
LOTE 15 E 16 DA QUADRA 205 CENTRO - MISSAL/PR 85890-000

Data de Início: 28/02/2025 Previsão de término: 27/03/2025

Coordenadas Geográficas: -25,087587 x -54,243611

Finalidade: Residencial

Proprietário: MUNICIPIO DE MISSAL

CNPJ: 78.101.847/0001-50

4. Atividade Técnica

[Projeto] de *rememoração urbano*

Quantidade

Unidade

2077,39

M2

[Execução de obra] de *rememoração urbano*


2077,39

M2

Após a conclusão das atividades técnicas o profissional deverá proceder a baixa desta ART

7. Assinaturas

Documento assinado eletronicamente por ANDERSON SCHWENDLER, registro Crea-PR PR-114969/D, na área restrita do profissional com uso de login e senha, na data 14/03/2025 e hora 09h30.


MUNICIPIO DE MISSAL - CNPJ: 78.101.847/0001-50

8. Informações

- A ART é válida somente quando quitada, conforme informações no rodapé deste formulário ou conferência no site www.crea-pr.org.br.

- A autenticidade deste documento pode ser verificada no site www.crea-pr.org.br ou www.confex.org.br

- A guarda da via assinada da ART será de responsabilidade do profissional e do contratante com o objetivo de documentar o vínculo contratual.

Acesso nosso site www.crea-pr.org.br
Central de atendimento: 0800 041 0067



CREA-PR
Conselho Regional de Engenharia
e Agronomia do Paraná

Registrada em : 14/03/2025

ART Isenta

