

# Município de Missal

ESTADO DO PARANÁ



**DECRETO Nº 6533 DE 05 DE FEVEREIRO DE 2026**

## **APROVA CARACTERIZAÇÃO DE LOTE URBANO**

O Prefeito Municipal em exercício de Missal, Estado do Paraná, no uso de suas atribuições legais e com base nas Leis Municipais que compõem o Plano Diretor,

### **R E S O L V E**

**Art. 1º** - Aprovar a Caracterização do imóvel urbano listado abaixo, situado no Perímetro Urbano do Município de Missal, conforme Mapa e Memorial Descritivo anexos, que ficam fazendo parte do presente Decreto.

**- Lote Urbano nº 8H, da quadra nº 38, com área de 1.091,00 m²;**

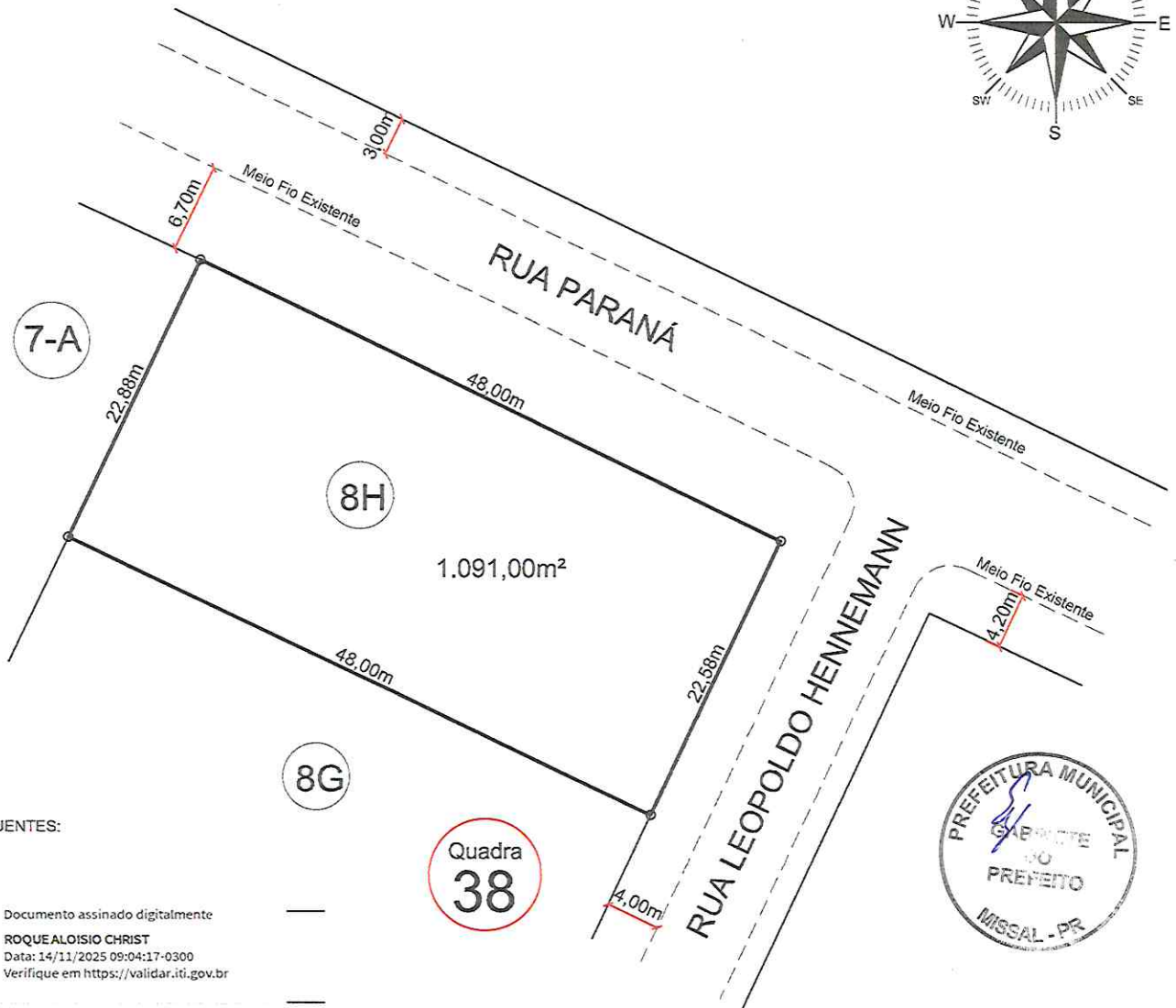
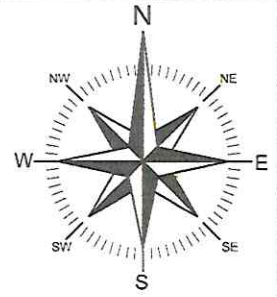
**Art. 2º** - Este Decreto entra em vigor na data de sua publicação.

GABINETE DO PREFEITO MUNICIPAL DE MISSAL, 05 DE FEVEREIRO DE 2026

Eugenio Schwendler

**Prefeito Municipal em exercício**

AREA TOTAL= 1.091,00m<sup>2</sup>



ANUENTES:

Documento assinado digitalmente  
ROQUE ALOISIO CHRIST  
Data: 14/11/2025 09:04:17-0300  
Verifique em <https://validar.it.gov.br>



Quadra  
**38**



*Carla Maria Teixeira de Souza*

Aprovado em: 02.07.2026  
PREFEITURA MUNICIPAL DE MISSAL

Mauri Donatel Gebert  
Engenheiro Civil - CREA PR 00.058/8

**PLANTA**

TÍTULO:

MAPA DE CARACTERIZAÇÃO DO LOTE URBANO 8H DA QUADRA N°38  
SITUADO NO PERIMETRO URBANO DA CIDADE DE MISSAL - PR.

PROPRIETÁRIOS:

*Irineu Selvino Mattei*  
IRINEU SELVINO MATTEI  
CPF: 006.233.449-20  
*Nelci Krilov Mattei*  
NELCI KRILOV MATTEI  
CPF: 034.142.189-84

RESP. TÉCNICO:

*Leocir Stodulski*  
LEOCIR STODULSKI - ENG. CIVIL  
CREA PR 86.723/D

ESCALA:

1/500

DATA:

20 / 06 / 2024

DESENHO:

SIDNEI S. POSSENTI

PROJETOS  
EXECUÇÕES DE OBRAS  
MEDIÇÕES - SISLEG - MAPAS  
LICENCIAMENTOS AMBIENTAIS

**STODULSKI**  
**ENGENHARIA**

FONE: (45) 3244-1962 - 9119-1962  
leocir.stodulski@hotmail.com

## MEMORIAL DESCRITIVO

Memorial descritivo de Caracterização do lote urbano n°8H da Quadra n°38 - Situado no Perímetro Urbano do Município de Missal-Paraná.

**Área do lote urbano n°8H.....1.091,00m<sup>2</sup>**

### LIMITES E CONFRONTAÇÕES

- NORTE=** Por uma linha reta medindo 48,00 metros, confrontando com a Rua Paraná.
- LESTE=** Por uma linha reta medindo 22,58 metros, confrontando com a Rua Leopoldo Hennemann.
- SUL=** Por uma linha reta medindo 48,00 metros, confrontando com o lote urbano n°8G da mesma quadra.
- OESTE=** Por uma linha reta medindo 22,88 metros, confrontando com o lote urbano n°7-A da mesma quadra.


Missal (PR), 20 de junho de 2024.

Proprietários:

  
**Irineu Selvino Mattei**  
CPF: 006.233.449-20

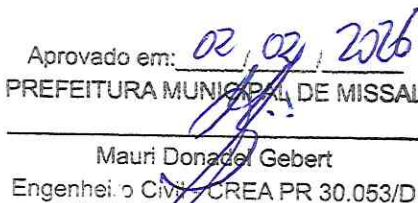
  
**Nelci Krilov Mattei**  
CPF: 034.142.189-84

Resp. Técnico:

  
Eng° Civil - **Leocir Stodulski**  
CREA-PR 86.723/D



Aprovado em: 02/02/2026  
PREFEITURA MUNICIPAL DE MISSAL

  
Mauri Donadel Gebert  
Engenheiro Civil - CREA PR 30.053/D



1. Responsável Técnico

**LEOCIR STODULSKI**

Título profissional:

**ENGENHEIRO CIVIL**

RNP: 1700600427

Carteira: PR-86723/D

2. Dados do Contrato

Contratante: **IRINEU SELVINO MATTEI**

CPF: 006.233.449-20

RUA PARANÁ, S/N

LOTE 8H QUADRA 38 CENTRO - MISSAL/PR 85890-000

Contrato: (Sem número)

Celebrado em: 26/09/2024

Tipo de contratante: Pessoa Física brasileira

3. Dados da Obra/Serviço

RUA PARANÁ, S/N

LOTE 8H QUADRA 38 CENTRO - MISSAL/PR 85890-000

Data de Início: 26/09/2024

Previsão de término: 26/10/2024

Coordenadas Geográficas: -25,087934 x -54,250875

Proprietário: **IRINEU SELVINO MATTEI**

CPF: 006.233.449-20

4. Atividade Técnica

[Projeto] de *desmembramento urbano*

Quantidade

1091,00

Unidade

M2

Após a conclusão das atividades técnicas o profissional deverá proceder a baixa desta ART

5. Observações

Planta de caracterização do Lote 8H, Quadra nº38.

7. Assinaturas

Documento assinado eletronicamente por LEOCIR STODULSKI, registro Crea-PR PR-86723/D, na área restrita do profissional com uso de login e senha, na data 26/09/2024 e hora 11h43.

  
IRINEU SELVINO MATTEI - CPF: 006.233.449-20

8. Informações

- A ART é válida somente quando quitada, conforme informações no rodapé deste formulário ou conferência no site [www.crea-pr.org.br](http://www.crea-pr.org.br).

- A autenticidade deste documento pode ser verificada no site [www.crea-pr.org.br](http://www.crea-pr.org.br) ou [www.confrea.org.br](http://www.confrea.org.br)

- A guarda da via assinada da ART será de responsabilidade do profissional e do contratante com o objetivo de documentar o vínculo contratual.

Acesso nosso site [www.crea-pr.org.br](http://www.crea-pr.org.br)

Central de atendimento: 0800 041 0067



**CREA-PR**  
Conselho Regional de Engenharia  
e Agronomia do Paraná

Valor da ART: R\$ 99,64

Registrada em : 27/09/2024

Valor Pago: R\$ 99,64

