

Município de Missal

ESTADO DO PARANÁ



DECRETO Nº 6566 DE 13 DE MARÇO DE 2026

APROVA DESMEMBRAMENTO DE LOTE URBANO

O Prefeito Municipal de Missal, Estado do Paraná, no uso de suas atribuições legais, com base nas Leis Municipais que compõem o Plano Diretor e no parecer da CTP – Comissão Técnica de Planejamento,

R E S O L V E

Art. 1º - Fica aprovada a Subdivisão em forma de desmembramento do imóvel "Chácara Urbana nº 25", com área total de 20.977,00 m², situado no perímetro urbano do Município de Missal, conforme matrícula nº 44.983, originando o total de 10 (dez) lotes.

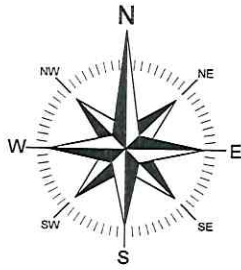
Parágrafo Único - A denominação dos imóveis resultantes dessa subdivisão, cujos limites e confrontações constam no mapa e memoriais descritivos anexos, passa a ser:



- I – Lote urbano nº 25, com área de 2.097,70 m²;
- II – Lote urbano nº 25A, com área de 2.097,70 m²;
- III – Lote urbano nº 25B, com área de 2.097,70 m²;
- IV – Lote urbano nº 25C, com área de 2.097,70 m²;
- V – Lote urbano nº 25D, com área de 2.097,70 m²;
- VI – Lote urbano nº 25E, com área de 2.097,70 m²;
- VII – Lote urbano nº 25F, com área de 2.097,70 m²;
- VIII – Lote urbano nº 25G, com área de 2.097,70 m²;
- IX – Lote urbano nº 25H, com área de 2.097,70 m²;
- X – Lote urbano nº 25I, com área de 2.097,70 m²;

Art. 2º - Este Decreto entra em vigor na data de sua publicação.

GABINETE DO PREFEITO MUNICIPAL DE MISSAL, 13 DE MARÇO DE 2026


Adilto Luis Ferrari
Prefeito Municipal



 ÁREA DESMEMBRADA
 ÁREA REMANESCENTE

4049




Aprovação em: 09 / 03 / 2026
 PREFEITURA MUNICIPAL DE MISSAL

Mauri Donadel Gebert
 Engenheiro Civil - CREA PR 30.053/D

PLANTA

ÁREA TOTAL - 20.977,00m²

TÍTULO: PLANTA DE SUBDIVISÃO DA CHÁCARA URBANA N°25
 SITUADA NO PERÍMETRO URBANO DA CIDADE DE MISSAL - PR.

PROPRIETÁRIOS:	RESP. TÉCNICO:
_____	
VERSO	LEOCIR STODULSKI - ENG. CIVIL CREA PR 86.723/D

ESCALA: 1/2000	DATA: 12 / 04 / 2024	DESENHO: SIDNEI S. POSSENTI
----------------	----------------------	-----------------------------

STODULSKI

ENGENHARIA

MEMORIAL DESCRITIVO

Memorial descritivo da área remanescente da chácara urbana nº25 – Denominada de lote urbano nº25 - Situado no Perímetro Urbano da Cidade de Missal - Paraná.

Área do lote urbano remanescente nº25..... 2.097,70m²

LIMITES E CONFRONTAÇÕES

NORTE Por uma linha reta medindo 34,24 metros, com AZ:150°53'09", confrontando com a Rua Floriano Maldaner.

LESTE Por uma linha reta medindo 6,29 metros, com AZ:191°13'58", seguindo por outra linha reta medindo 14,11 metros, com AZ:209°06'31", seguindo por outra linha reta medindo 22,44 metros, com AZ:207°16'06", todas confrontando com a Rua Edmundo Dapper.

SUL Por uma linha reta medindo 43,96 metros, com AZ:295°59'19", confrontando com parte do lote desmembrado nº25B.

OESTE Por uma linha reta medindo 27,11 metros, com AZ:33°02'03", seguindo por outra linha reta medindo 36,78 metros, com AZ:45°17'00", ambas confrontando com o lote desmembrado nº25A.

Missal (PR), 12 de abril de 2024.

Proprietários: _____

Verso

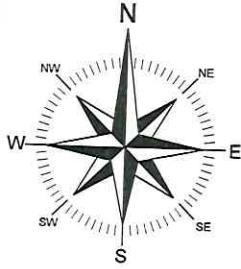
Resp. Técnico: _____




Engº Civil - Leocir Stodulski
CREA-PR 86.723/D

Aprovado em: 09 / 03 / 2026
PREFEITURA MUNICIPAL DE MISSAL

Mauri Donizel Gebert
Engenheiro Civil - CREA PR 30.053/D





 ÁREA DESMEMBRADA
 ÁREA REMANESCENTE



Aprovado em: 09/03/2026
 PREFEITURA MUNICIPAL DE MISSAL

Mauri Doraduel Gebert
 Engenheiro - CREA PR 30.053/D

PLANTA

ÁREA TOTAL - 20.977,00m²

TÍTULO: PLANTA DE SUBDIVISÃO DA CHÁCARA URBANA N°25
 SITUADA NO PERÍMETRO URBANO DA CIDADE DE MISSAL - PR.

PROPRIETÁRIOS:

RESP. TÉCNICO:

VERSO

LEOCIR STODULSKI - ENG. CIVIL
 CREA PR 86.723/D

ESCALA:

1/2000

DATA:

12 / 04 / 2024

DESENHO:

SIDNEI S. POSSENTI

STODULSKI

ENGENHARIA

MEMORIAL DESCRITIVO

Memorial descritivo da área desmembrada da chácara urbana nº25 – Denominada de lote urbano nº25A - Situado no Perímetro Urbano da Cidade de Missal - Paraná.

Área do lote urbano desmembrado nº25A..... 2.097,70m²

LIMITES E CONFRONTAÇÕES

NORTE Por uma linha reta medindo 43,06 metros, com AZ:150°53'09", confrontando com a Rua Floriano Maldaner.

LESTE Por uma linha reta medindo 36,78 metros, com AZ:225°17'00", seguindo por outra linha reta medindo 27,71 metros, com AZ:213°02'03", ambas confrontando com o lote remanescente nº25.

SUL Por uma linha reta medindo 21,07 metros, com AZ:295°59'19", confrontando com parte do lote desmembrado nº25B.

OESTE Por uma linha reta medindo 86,84 metros, com AZ:26°50'32", confrontando com parte da chácara urbana nº24.

Missal (PR), 12 de abril de 2024.

Proprietários: _____

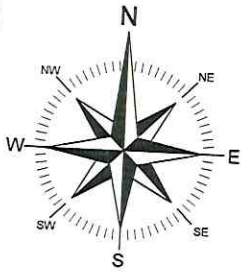
Verso

Resp. Técnico: _____

Eng^o Civil - Leocir Stodulski
CREA-PR 86.723/D



Aprovado em: 09/07/2026
PREFEITURA MUNICIPAL DE MISSAL
Mauri Donizeti Gebert
Engenhe. CREA PR 30.053/D



ÁREA DESMEMBRADA
ÁREA REMANESCENTE



Aprovado em: 09/03/2026
PREFEITURA MUNICIPAL DE MISSAL

Mauri Donadel Gebert
Engenheiro Civil - CREA PR 30.053/D

PLANTA

ÁREA TOTAL - 20.977,00m²

TÍTULO:
PLANTA DE SUBDIVISÃO DA CHÁCARA URBANA N°25
SITUADA NO PERÍMETRO URBANO DA CIDADE DE MISSAL - PR.

PROPRIETÁRIOS:

RESP. TÉCNICO:

VERSO

LEOCIR STODULSKI - ENG. CIVIL
CREA PR 86.723/D

ESCALA:

1/2000

DATA:

12 / 04 / 2024

DESENHO:

SIDNEI S. POSSENTI



STODULSKI

ENGENHARIA

MEMORIAL DESCRITIVO

Memorial descritivo da área desmembrada da chácara urbana nº25 – Denominada de lote urbano nº25B - Situado no Perímetro Urbano da Cidade de Missal - Paraná.

Área do lote urbano desmembrado nº25B..... 2.097,70m²

LIMITES E CONFRONTAÇÕES

NORTE Por uma linha reta medindo 21,07 metros, com AZ:115°59'19", confrontando com o lote desmembrado nº25A, seguindo por outra linha reta medindo 43,96 metros, com AZ:115°59'19", confrontando com o lote remanescente nº25.

LESTE Por uma linha reta medindo 32,30 metros, com AZ:207°16'06", confrontando com a Rua Edmundo Dapper.

SUL Por uma linha reta medindo 64,74 metros, com AZ:295°55'43", confrontando com o lote desmembrado nº25C.

OESTE Por uma linha reta medindo 32,36 metros, com AZ:26°50'32", confrontando com parte da chácara urbana nº24.

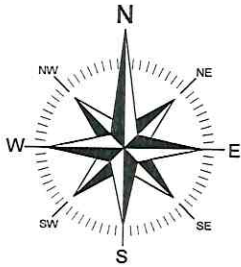
Missal (PR), 12 de abril de 2024.

Proprietários: _____
Verso

Resp. Técnico: _____
Engº Civil - **Leocir Stodulski**
CREA-PR 86.723/D



Aprovado em: 09/03/2026
PREFEITURA MUNICIPAL DE MISSAL
Mauri Donateli Gebert
Engenheiro Civil - CREA PR 30.053/D



ÁREA DESMEMBRADA
ÁREA REMANESCENTE



Aprovado em: 09/03/2026
PREFEITURA MUNICIPAL DE MISSAL

Mauro Donatoni Gebert
Engenheiro Civil - CREA PR 30.053/D

ÁREA TOTAL - 20.977,00m²

PLANTA

TÍTULO: PLANTA DE SUBDIVISÃO DA CHÁCARA URBANA N°25
SITUADA NO PERÍMETRO URBANO DA CIDADE DE MISSAL - PR.

PROPRIETÁRIOS:

RESP. TÉCNICO:

VERSO

LEOCIR STODULSKI - ENG. CIVIL
CREA PR 86.723/D

ESCALA:

1/2000

DATA:

12 / 04 / 2024

DESENHO:

SIDNEI S. POSSENTI

PROJETOS
EXECUÇÕES DE OBRAS
MEDIÇÕES - SISLEG - MAPAS
LICENCIAMENTOS AMBIENTAIS

STODULSKI

ENGENHARIA

FONE: (45) 3244-1962 - 9119-1962
leocirstodulski@hotmail.com

STODULSKI

ENGENHARIA

MEMORIAL DESCRITIVO

Memorial descritivo da área desmembrada da chácara urbana nº25 – Denominada de lote urbano nº25C - Situado no Perímetro Urbano da Cidade de Missal - Paraná.

Área do lote urbano desmembrado nº25C..... 2.097,70m²

LIMITES E CONFRONTAÇÕES

- NORTE** Por uma linha reta medindo 64,74 metros, com AZ:115°55'43", confrontando com o lote desmembrado nº25B.
- LESTE** Por uma linha reta medindo 32,70 metros, com AZ:205°56'59", confrontando com a Rua Edmundo Dapper.
- SUL** Por uma linha reta medindo 65,29 metros, com AZ:296°42'59", confrontando com o lote desmembrado nº25D.
- OESTE** Por uma linha reta medindo 31,81 metros, com AZ:26°50'32", confrontando com parte da chácara urbana nº24.

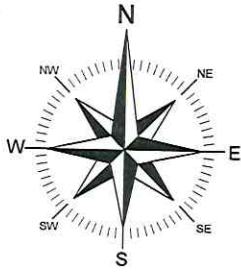
Missal (PR), 12 de abril de 2024.



Proprietários: _____
Verso

Resp. Técnico: _____
Engº Civil - **Leocir Stodulski**
CREA-PR 86.723/D



Aprovado em: 09/03/2026
PREFEITURA MUNICIPAL DE MISSAL
Mauri Donadel Gebert
Engenheiro Civil - CREA PR 30.053/D



 ÁREA DESMEMBRADA
 ÁREA REMANESCENTE



Aprovado em: 09/03/2026
PREFEITURA MUNICIPAL DE MISSAL
Mauri Donatoni Gebert
Engenheiro Civil - CREA PR 30.053/D

PLANTA

ÁREA TOTAL - 20.977,00m²

TÍTULO:
PLANTA DE SUBDIVISÃO DA CHÁCARA URBANA N°25
SITUADA NO PERÍMETRO URBANO DA CIDADE DE MISSAL - PR.

PROPRIETÁRIOS:

RESP. TÉCNICO:


LEOCIR STODULSKI - ENG.º CIVIL
CREA PR 86.723/D

ESCALA:
1/2000

DATA:
12 / 04 / 2024

DESENHO:
SIDNEI S. POSSENTTI



PROJETOS
EXECUÇÕES DE OBRAS
MEDIÇÕES - SISLEG - MAPAS
LICENCIAMENTOS AMBIENTAIS

STODULSKI

ENGENHARIA

FONE: (45) 3244-1962 - 9119-1962
leocirstodulski@hotmail.com

STODULSKI

ENGENHARIA

MEMORIAL DESCRITIVO

Memorial descritivo da área desmembrada da chácara urbana nº25 –
Denominada de lote urbano nº25D - Situado no Perímetro Urbano da Cidade
de Missal - Paraná.

Área do lote urbano desmembrado nº25D..... 2.097,70m²

LIMITES E CONFRONTAÇÕES

NORTE Por uma linha reta medindo 65,29 metros, com AZ:116°42'59",
confrontando com o lote desmembrado nº25C.

LESTE Por uma linha reta medindo 32,02 metros, com AZ:205°56'59",
confrontando com a Rua Edmundo Dapper.

SUL Por uma linha reta medindo 65,79 metros, com AZ:296°43'57",
confrontando com o lote desmembrado nº25E.


OESTE Por uma linha reta medindo 32,00 metros, com AZ:26°50'32",
confrontando com parte da chácara urbana nº24.

Missal (PR), 12 de abril de 2024.

Proprietários: _____

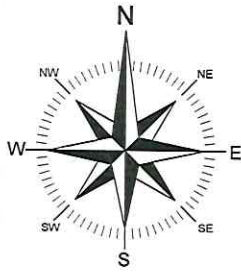
Verso



Resp. Técnico: _____


Engº Civil - **Leocir Stodulski**
CREA-PR 86.723/D



Aprovado em: 09 / 03 / 2026
PREFEITURA MUNICIPAL DE MISSAL
Mauri Doradeli Gebert
Engenheiro Civil - CREA PR 30.053/D



 ÁREA DESMEMBRADA
 ÁREA REMANESCENTE




Aprovado em: 02/03/2026
 PREFEITURA MUNICIPAL DE MISSAL

Mauri Franzoni Gebert
 Engenheiro Civil - CREA PR 30.053/D

ÁREA TOTAL - 20.977,00m²

PLANTA

TÍTULO: PLANTA DE SUBDIVISÃO DA CHÁCARA URBANA Nº25 SITUADA NO PERÍMETRO URBANO DA CIDADE DE MISSAL - PR.	
PROPRIETÁRIOS: _____ VERSO	RESP. TÉCNICO:  LEOCIR STODULSKI - ENG. CIVIL CREA PR 88.723/D
ESCALA: 1/2000	DATA: 12 / 04 / 2024
DESENHO: SIDNEI S. POSSENTI	

PROJETOS
 EXECUÇÕES DE OBRAS
 MEDIÇÕES - SISLEG - MAPAS
 LICENCIAMENTOS AMBIENTAIS
STODULSKI
ENGENHARIA
 FONE: (45) 3244-1962 - 9119-1962
 leocirstodulski@hotmail.com

STODULSKI

ENGENHARIA

MEMORIAL DESCRITIVO

Memorial descritivo da área desmembrada da chácara urbana nº25 – Denominada de lote urbano nº25E - Situado no Perímetro Urbano da Cidade de Missal - Paraná.

Área do lote urbano desmembrado nº25E..... 2.097,70m²

LIMITES E CONFRONTAÇÕES

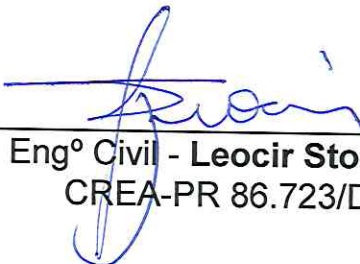
- NORTE** Por uma linha reta medindo 65,79 metros, com AZ:116°43'57", confrontando com o lote desmembrado nº25D.
- LESTE** Por uma linha reta medindo 31,69 metros, com AZ:205°56'59", confrontando com a Rua Edmundo Dapper.
- SUL** Por uma linha reta medindo 66,28 metros, com AZ:296°35'27", confrontando com o lote desmembrado nº25F.
- OESTE** Por uma linha reta medindo 31,85 metros, com AZ:26°50'32", confrontando com parte da chácara urbana nº24.

Missal (PR), 12 de abril de 2024.

Proprietários: _____

Verso

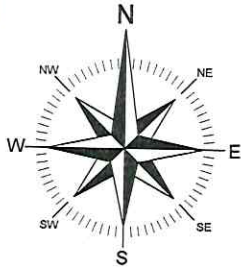
Resp. Técnico: _____


Engº Civil - Leocir Stodulski
CREA-PR 86.723/D



Aprovado em: 09/03/2026
PREFEITURA MUNICIPAL DE MISSAL

Mauro Donadel Gebert
Engenheiro Civil - CREA PR 30.053/D



ÁREA DESMEMBRADA
ÁREA REMANESCENTE



Aprovado em: 09/03/2026
PREFEITURA MUNICIPAL DE MISSAL

Mauri Doracl Gebert
Engenheiro Civil - CREA PR 30.053/D

PLANTA

ÁREA TOTAL - 20.977,00m²

TÍTULO: PLANTA DE SUBDIVISÃO DA CHÁCARA URBANA N°25
SITUADA NO PERÍMETRO URBANO DA CIDADE DE MISSAL - PR.

PROPRIETÁRIOS:

RESP. TÉCNICO:

VERSO

LEOCIR STODULSKI - ENG. CIVIL
CREA PR 86.723/D

ESCALA:

1/2000

DATA:

12 / 04 / 2024

DESENHO:

SIDNEI S. POSSENTI

PROJETOS
EXECUÇÕES DE OBRAS
MEDIÇÕES - SISLEG - MAPAS
LICENCIAMENTOS AMBIENTAIS

STODULSKI

ENGENHARIA

FONE: (45) 3244-1962 - 9119-1962
leocirstodulski@hotmail.com

STODULSKI

ENGENHARIA

MEMORIAL DESCRITIVO

Memorial descritivo da área desmembrada da chácara urbana n°25 – Denominada de lote urbano n°25F - Situado no Perímetro Urbano da Cidade de Missal - Paraná.

Área do lote urbano desmembrado n°25F..... 2.097,70m²

LIMITES E CONFRONTAÇÕES

NORTE Por uma linha reta medindo 66,28 metros, com AZ:116°35'27", confrontando com o lote desmembrado n°25E.

LESTE Por uma linha reta medindo 31,62 metros, com AZ:205°56'59", confrontando com a Rua Edmundo Dapper.

SUL Por uma linha reta medindo 66,77 metros, com AZ:296°44'13", confrontando com o lote desmembrado n°25G.

OESTE Por uma linha reta medindo 2,81 metros, com AZ:26°50'32", confrontando com parte da chácara urbana n°24A, seguindo por outra linha reta medindo 28,64 metros, com AZ:26°50'32", confrontando com parte da chácara urbana n°24.

Missal (PR), 12 de abril de 2024.

Proprietários: _____

Verso

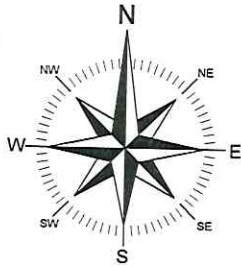
Resp. Técnico: _____

Eng° Civil - **Leocir Stodulski**
CREA-PR 86.723/D



Aprovado em: 09/03/2026
PREFEITURA MUNICIPAL DE MISSAL

Mauri Donadel Gebert
Engenheiro Civil - CREA PR 30.053/D



ÁREA DESMEMBRADA
ÁREA REMANESCENTE



Aprovado em: 09/03/2026
PREFEITURA MUNICIPAL DE MISSAL
Mauri Donateli Gebert
Engenheiro - CREA PR 30.053/D

PLANTA

ÁREA TOTAL - 20.977,00m²

TÍTULO: PLANTA DE SUBDIVISÃO DA CHÁCARA URBANA N°25
SITUADA NO PERÍMETRO URBANO DA CIDADE DE MISSAL - PR.

PROPRIETÁRIOS:

VERSO

RESP. TÉCNICO:

LEOCIR STODULSKI - ENG. CIVIL
CREA PR 86.723/D

PROJETOS
EXECUÇÕES DE OBRAS
MEDIÇÕES - SISLEG - MAPAS
LICENCIAMENTOS AMBIENTAIS

STODULSKI

ENGENHARIA

FONE: (45) 3244-1962 - 9119-1962
leocirstodulski@hotmail.com

ESCALA: 1/2000

DATA: 12 / 04 / 2024

DESENHO: SIDNEI S. POSSENTI

STODULSKI

ENGENHARIA

MEMORIAL DESCRITIVO

Memorial descritivo da área desmembrada da chácara urbana n°25 – Denominada de lote urbano n°25G - Situado no Perímetro Urbano da Cidade de Missal - Paraná.

Área do lote urbano desmembrado n°25G..... 2.097,70m²

LIMITES E CONFRONTAÇÕES

NORTE Por uma linha reta medindo 66,77 metros, com AZ:116°44'13", confrontando com o lote desmembrado n°25F.

LESTE Por uma linha reta medindo 15,96 metros, com AZ:205°56'59", seguindo por outra linha reta medindo 15,51 metros, com AZ:209°12'00", ambas confrontando com a Rua Edmundo Dapper.

SUL Por uma linha reta medindo 66,38 metros, com AZ:296°49'54", confrontando com o lote desmembrado n°25H.

OESTE Por uma linha reta medindo 31,35 metros, com AZ:26°50'32", confrontando com parte da chácara urbana n°24A.

Missal (PR), 12 de abril de 2024.

Proprietários: _____

Verso

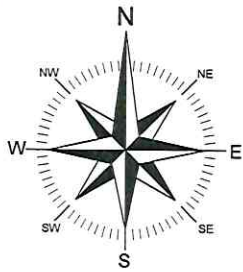




Resp. Técnico: _____

Eng° Civil - **Leocir Stodulski**
CREA-PR 86.723/D

Aprovado em: 09/03/2026
PREFEITURA MUNICIPAL DE MISSAL

Mauri Donadel Gebert
Engenheiro Civil - CREA PR 30.053/D



 ÁREA DESMEMBRADA
 ÁREA REMANESCENTE



Aprovado em: 09/03/2026
PREFEITURA MUNICIPAL DE MISSAL
Mauri Donato Gebert
Engenheiro Civil - CREA PR 30.053/D

PLANTA


ÁREA TOTAL - 20.977,00m²

TÍTULO: PLANTA DE SUBDIVISÃO DA CHÁCARA URBANA N°25
SITUADA NO PERÍMETRO URBANO DA CIDADE DE MISSAL - PR.

PROPRIETÁRIOS:

RESP. TÉCNICO:

VERSO


LEOCIR STODULSKI - ENG. CIVIL
CREA PR 86.723/D

ESCALA:

1/2000

DATA:

12 / 04 / 2024

DESENHO:

SIDNEI S. POSSENTI



STODULSKI

ENGENHARIA

MEMORIAL DESCRITIVO

Memorial descritivo da área desmembrada da chácara urbana n°25 – Denominada de lote urbano n°25H - Situado no Perímetro Urbano da Cidade de Missal - Paraná.

Área do lote urbano desmembrado n°25H..... 2.097,70m²

LIMITES E CONFRONTAÇÕES

- NORTE** Por uma linha reta medindo 66,38 metros, com AZ:116°49'54", confrontando com o lote desmembrado n°25G.
- LESTE** Por uma linha reta medindo 31,98 metros, com AZ:209°12'00", confrontando com a Rua Edmundo Dapper.
- SUL** Por uma linha reta medindo 64,99 metros, com AZ:296°54'30", confrontando com o lote desmembrado n°25I.
- OESTE** Por uma linha reta medindo 31,87 metros, com AZ:26°50'32", confrontando com parte da chácara urbana n°24A.

Missal (PR), 12 de abril de 2024.

Proprietários: _____

Verso

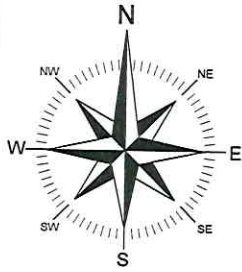
Resp. Técnico: _____



Eng° Civil - **Leocir Stodulski**
CREA-PR 86.723/D



Aprovado em: 07 / 03 / 2026
PREFEITURA MUNICIPAL DE MISSAL

Mauri Donadel Gebert
Engenheiro Civil - CREA PR 30.053/D



 ÁREA DESMEMBRADA
 ÁREA REMANESCENTE



Aprovado em: 09 / 03 / 2026
 PREFEITURA MUNICIPAL DE MISSAL
 Mauri Donadel Gebert
 Engenheiro CIVIL - CREA PR 30.053/D

PLANTA

ÁREA TOTAL - 20.977,00m²

TÍTULO:
 PLANTA DE SUBDIVISÃO DA CHÁCARA URBANA N°25
 SITUADA NO PERÍMETRO URBANO DA CIDADE DE MISSAL - PR.

PROPRIETÁRIOS:

 VERSO

RESP. TÉCNICO:

 LEOCIR STODULSKI - ENG.º CIVIL
 CREA PR 86.723/D

ESCALA:
 1/2000

DATA:
 12 / 04 / 2024

DESENHO:
 SIDNEI S. POSSENTI

STODULSKI

ENGENHARIA

MEMORIAL DESCRITIVO

Memorial descritivo da área desmembrada da chácara urbana n°25 – Denominada de lote urbano n°25I - Situado no Perímetro Urbano da Cidade de Missal - Paraná.

Área do lote urbano desmembrado n°25I..... 2.097,70m²

LIMITES E CONFRONTAÇÕES

- NORTE** Por uma linha reta medindo 64,99 metros, com AZ:116°54'30", confrontando com o lote desmembrado n°25H.
- LESTE** Por uma linha reta medindo 1,94 metros, com AZ:209°12'00", seguindo por outra linha reta medindo 29,97 metros, com AZ:202°09'07", ambas confrontando com a Rua Edmundo Dapper.
- SUL** Por uma linha reta medindo 67,44 metros, com AZ:297°03'22", confrontando com a Rua Sol de Maio.
- OESTE** Por uma linha reta medindo 31,63 metros, com AZ:26°50'32", confrontando com parte da chácara urbana n°24A.

Missal (PR), 12 de abril de 2024.


Proprietários: _____

Verso

Resp. Técnico: _____


Eng° Civil - Leocir Stodulski
CREA-PR 86.723/D



Aprovado em: 09/03/2026
PREFEITURA MUNICIPAL DE MISSAL

Mauro Donadel Gebert
Engenheiro Civil - CREA PR 30.053/I



1. Responsável Técnico

LEOCIR STODULSKI

Título profissional:

ENGENHEIRO CIVIL

RNP: 1700600427

Carteira: PR-86723/D

2. Dados do Contrato

Contratante: **DARCIO CANISIO STRIEDER E OUTROS**

CPF: 502.422.619-49

RUA 25 DE JULHO, S/N

CHACARÁ URBANA 25 CENTRO - MISSAL/PR 85890-000

Contrato: (Sem número)

Celebrado em: 28/06/2024

Tipo de contratante: Pessoa Física brasileira

3. Dados da Obra/Serviço

RUA EDMUNDO DAPPER, S/N

CHÁCARA CENTRO - MISSAL/PR 85890-000

Data de Início: 28/06/2024

Previsão de término: 28/07/2024

Coordenadas Geográficas: -25,091714 x -54,255445

Proprietário: **DARCIO CANISIO STRIEDER E OUTROS**

CPF: 502.422.619-49

4. Atividade Técnica

[Projeto] de *desmembramento urbano*

Após a conclusão das atividades técnicas o profissional deverá proceder a baixa desta ART

Quantidade

Unidade

20977,00

M2

7. Assinaturas

Documento assinado eletronicamente por LEOCIR STODULSKI, registro Crea-PR PR-86723/D, na área restrita do profissional com uso de login e senha, na data 28/06/2024 e hora 10h28.

Darcio Canisio Strieder

DARCIO CANISIO STRIEDER E OUTROS - CPF: 502.422.619-49

8. Informações

- A ART é válida somente quando quitada, conforme informações no rodapé deste formulário ou conferência no site www.crea-pr.org.br.

- A autenticidade deste documento pode ser verificada no site www.crea-pr.org.br ou www.confex.org.br

- A guarda da via assinada da ART será de responsabilidade do profissional e do contratante com o objetivo de documentar o vínculo contratual.

Acesso nosso site www.crea-pr.org.br

Central de atendimento: 0800 041 0067



CREA-PR
Conselho Regional de Engenharia
e Agronomia do Paraná

Registrada em : 28/06/2024

ART Isenta

